

Liite 2 Rajoittavat UAS-ilmatilavyöhykkeet

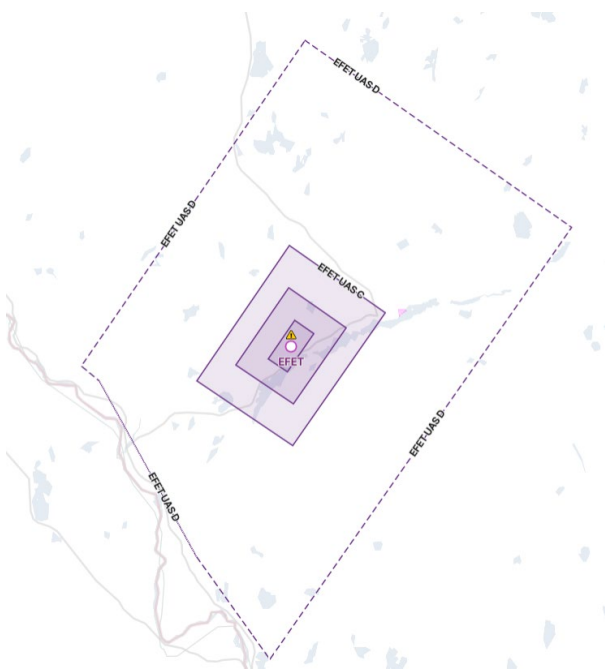
Kaikki lentopaikkojen suojaksi perustetut rajoittavat UAS-ilmatilavyöhykkeet koskevat myös valtion miehittämättömästä ilmailusta.

Valtion miehittämättömän ilmailun osalta voidaan sopia pitkäaikaisia pysyväisluonteisia menettelyjä tai erityisjärjestelyitä rajoittavien UAS-ilmatilavyöhykkeiden ehtojen täyttämiseksi. Menettelyistä on sovittava yhdessä ilmaliikennepalvelun tarjoajan, Puolustusvoimien ja Liikenne- ja viestintäviraston kanssa (valvotut lentopaikat, TMA, CTR, FIZ), tai lentopaikan pitäjän kanssa (valvomattomat lentopaikat ja helikopterilentopaikat).

Liikenne- ja viestintäviraston on kuultava Puolustusvoimia ennen luvan myöntämistä tai erityisehtojen määrittämistä siltä osin kuin lentoasemalla on pysyvästi Puolustusvoimien joukkoja, johtoelimiä ja rakennelmia, sekä tarvittaessa Rajavartiolaistosta.

a) Lentopaikat - valvotut ja AFIS-lentopaikat

Enontekiö – EFET



EFET UAS A SFC - 50M

682257N 023255E - 682220N 0232819E - 682034N 0232500E - 682110N 0232236E - 682257N 023255E

- ATS-elimen aukioloaikoina UAS-toiminta alueella on sallittua ainoastaan ilmaliikennepalvelun tarjoajan luvalla.
- ATS-elimen aukioloaikojen ulkopuolella UAS-toiminta alueella on sallittua Liikenne- ja viestintäviraston luvalla tai Liikenne- ja viestintäviraston asettamilla erityisehdoilla.
- Maanpuolustuksen kohteiden kuvaaminen ja tutkiminen ilmasta ei ole sallittua ilman erillistä Pääesikunnan lupaa (<http://puolustusvoimat.fi/ilmakuvauslupa>).

EFET UAS B SFC - 50M

682427N 0232510E - 682236N 0233222E - 681905N 0232545E - 682053N 0231832E - 682427N 0232510E

- ATS-elimien aukioloaikoina UAS-toiminta alueella on sallittua ainoastaan ilmailuliikennepalvelun tarjoajan luvalla.
- ATS-elimien aukioloaikojen ulkopuolella UAS-toiminta on sallittua Liikenne- ja viestintäviraston luvalla tai Liikenne- ja viestintäviraston asettamilla erityisehdoilla.
- EFET UAS A -vyöhykkeen sivurajojen ulkopuolella lennättäminen esteen läheisyydessä (enintään 50 m vaakasuoralla etäisyydellä) esteestä on kuitenkin sallittua kaikkina aikoina, ja esteen ylittäminen enintään 15 metrillä on sallittua esteestä vastaavan yksikön pyynnöstä.
- Maanpuolustuksen kohteiden kuvaaminen ja tutkiminen ilmasta ei ole sallittua ilman erillistä Pääesikunnan lupaa (<http://puolustusvoimat.fi/ilmakuvauslupa>).

EFET UAS C 50M - 120M

682624N 0232515E - 682318N 0233716E - 681709N 0232540E - 682009N 0231339E - 682624N 0232515E

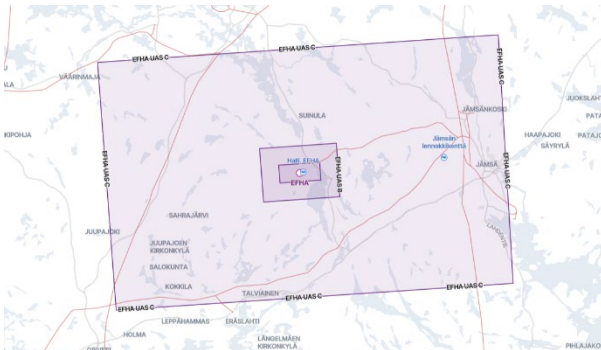
- ATS-elimien aukioloaikoina UAS-toiminta alueella yli 50 m (AGL) korkeudella on sallittua ainoastaan ilmailuliikennepalvelun tarjoajan luvalla.
- ATS-elimien aukioloaikojen ulkopuolella UAS-toiminta yli 50 m (AGL) korkeudella on sallittua seuraavin ehdoin:
 - Toimijan tulee tehdä lennätysilmoitus ATS-palvelun tarjoajalle. Ilmoituksen tarkoituksena on antaa tietoa ATS-elimelle UAS-toiminnasta mahdollisen ATS-yksikön ylimääräisen yllättävän avauksen varalta,
 - Lennätyskorkeuden on oltava alle 120 metriä (AGL),
 - Lennätyksen tulee tapahtua EFET UAS B -vyöhykkeen sivurajojen ulkopuolella,
 - Toimijan tulee kuunnella ko. ATS-elimien radiotaajuutta.
- ATS-elimien aukioloajat tulee varmistaa ilmailutiedotusjulkaisujärjestelmästä www.ais.fi sekä soittamalla ko. ATS-yksikköön. ATS-yksiköiden yhteystiedot löytyvät Suomen ilmailukäsikirjasta (AIP SUOMI/FINLAND).
- EFET UAS A -vyöhykkeen sivurajojen ulkopuolella lennättäminen esteen läheisyydessä (enintään 50 m vaakasuoralla etäisyydellä) esteestä on kuitenkin sallittua kaikkina aikoina, ja esteen ylittäminen enintään 15 metrillä on sallittua esteestä vastaavan yksikön pyynnöstä.
- Maanpuolustuksen kohteiden kuvaaminen ja tutkiminen ilmasta ei ole sallittua ilman erillistä Pääesikunnan lupaa (<http://puolustusvoimat.fi/ilmakuvauslupa>).

EFET UAS D 120M - UNL

683549N 0232713E - 682714N 0240037E - 680712N 0232248E - 681200N 0231335E - 682009N 0230125E - 682050N 0225911E - 683549N 0232713E

- ATS-elimien aukioloaikoina UAS-toiminta alueella yli 120 m (AGL) korkeudella on sallittua ainoastaan ilmailuliikennepalvelun tarjoajan luvalla.
- ATS-elimien aukioloaikojen ulkopuolella UAS-toiminta yli 120 m (AGL) korkeudella on sallittua Liikenne- ja viestintäviraston luvalla tai Liikenne- ja viestintäviraston asettamilla erityisehdoilla.
- EFET UAS A -vyöhykkeen sivurajojen ulkopuolella lennättäminen esteen läheisyydessä (enintään 50 m vaakasuoralla etäisyydellä) esteestä on kuitenkin sallittua kaikkina aikoina, ja esteen ylittäminen enintään 15 metrillä on sallittua esteestä vastaavan yksikön pyynnöstä.
- Maanpuolustuksen kohteiden kuvaaminen ja tutkiminen ilmasta ei ole sallittua ilman erillistä Pääesikunnan lupaa (<http://puolustusvoimat.fi/ilmakuvauslupa>).

Halli – EFHA



EFHA UAS A SFC - 50 M

615159N 0244944E - 615055N 0244953E - 615045N 0244440E - 615149N 0244430E -
615159N 0244944E

- ATS-elimien aukioloaikoina UAS-toiminta alueella on sallittua ainoastaan ilmailiikennepalvelun tarjoajan luvalla.
- ATS-elimien aukioloaikojen ulkopuolella UAS-toiminta alueella on sallittua Liikenne- ja viestintäviraston luvalla tai Liikenne- ja viestintäviraston asettamilla erityisehdoilla.
- Maanpuolustuksen kohteiden kuvaaminen ja tutkiminen ilmasta ei ole sallittua ilman erillistä Pääesikunnan lupaa (<http://puolustusvoimat.fi/ilmakuvauslupa>).

EFHA UAS B SFC - 50 M

615308N 0245152E - 614955N 0245218E - 614936N 0244234E - 615249N 0244203E -
615308N 0245152E

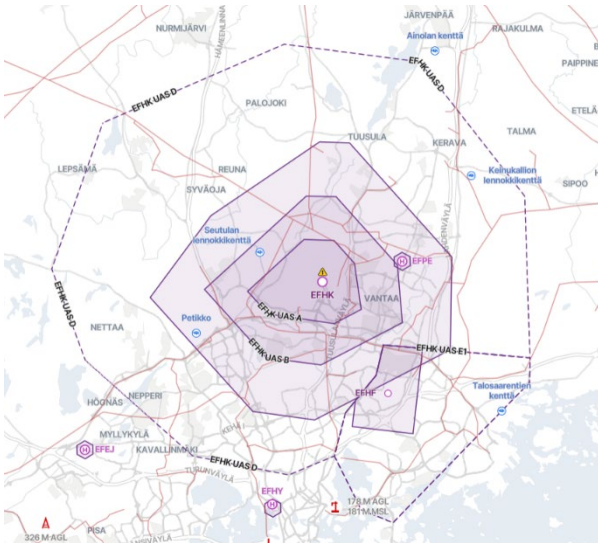
- ATS-elimien aukioloaikoina UAS-toiminta alueella on sallittua ainoastaan ilmailiikennepalvelun tarjoajan luvalla.
- ATS-elimien aukioloaikojen ulkopuolella UAS-toiminta on sallittua Liikenne- ja viestintäviraston luvalla tai Liikenne- ja viestintäviraston asettamilla erityisehdoilla.
- EFHA UAS A -vyöhykkeen sivurajojen ulkopuolella lennättäminen esteen läheisyydessä (enintään 50 m vaakasuoralla etäisyydellä) esteestä on kuitenkin sallittua kaikkina aikoina, ja esteen ylittäminen enintään 15 metrillä on sallittua esteestä vastaavan yksikön pyynnöstä.
- Maanpuolustuksen kohteiden kuvaaminen ja tutkiminen ilmasta ei ole sallittua ilman erillistä Pääesikunnan lupaa (<http://puolustusvoimat.fi/ilmakuvauslupa>).

EFHA UAS C 50 M – UNL

615938N 0251232E - 614442N 0251426E - 614305N 0242345E - 615759N 0242122E -
615938N 0251232E

- ATS-elimien aukioloaikoina UAS-toiminta alueella yli 50 m (AGL) korkeudella on sallittua ainoastaan ilmaliikennepalvelun tarjoajan luvalla.
- ATS-elimien aukioloaikojen ulkopuolella UAS-toiminta yli 50 m (AGL) korkeudella on sallittua Liikenne- ja viestintäviraston luvalla tai Liikenne- ja viestintäviraston asettamilla erityisehdoilla.
- EFHA UAS A -vyöhykkeen sivurajojen ulkopuolella lennättäminen esteen läheisyydessä (enintään 50 m vaakasuoralla etäisyydellä) esteestä on kuitenkin sallittua kaikkina aikoina, ja esteen ylittäminen enintään 15 metrillä on sallittua esteestä vastaavan yksikön pyynnöstä.
- Maanpuolustuksen kohteiden kuvaaminen ja tutkiminen ilmasta ei ole sallittua ilman erillistä Pääesikunnan lupaa (<http://puolustusvoimat.fi/ilmakuvauslupa>).

Helsinki-Vantaa – EFHK



EFHK UAS A SFC - 50 M

601741N 0245850E - 601801N 0245410E - 601849N 0245242E - 602038N 0245642E -
602036N 0245849E - 601948N 0250016E - 601811N 0250045E - 601741N 0245850E

- ATS-elimien aukioloaikoina UAS-toiminta alueella on sallittua ainoastaan ilmaliikennepalvelun tarjoajan luvalla.
- ATS-elimien aukioloaikojen ulkopuolella UAS-toiminta alueella on sallittua Liikenne- ja viestintäviraston luvalla tai Liikenne- ja viestintäviraston asettamilla erityisehdoilla.
- Maanpuolustuksen kohteiden kuvaaminen ja tutkiminen ilmasta ei ole sallittua ilman erillistä Pääesikunnan lupaa (<http://puolustusvoimat.fi/ilmakuvauslupa>).

EFHK UAS B SFC - 50 M

601614N 0245754E - 601629N 0245401E - 601853N 0244939E - 602209N 0245651E -
602208N 0245858E - 601944N 0250319E - 601743N 0250340E - 601614N 0245754E

- ATS-elimien aukioloaikoina UAS-toiminta alueella on sallittua ainoastaan ilmaliikennepalvelun tarjoajan luvalla.
- ATS-elimien aukioloaikojen ulkopuolella UAS-toiminta on sallittua Liikenne- ja viestintäviraston luvalla tai Liikenne- ja viestintäviraston asettamilla erityisehdoilla.
- EFHK UAS A -vyöhykkeen sivurajojen ulkopuolella lennättäminen esteen läheisyydessä (enintään 50 m vaakasuoralla etäisyydellä) esteestä on kuitenkin sallittua kaikkina aikoina, ja esteen ylittäminen enintään 15 metrillä on sallittua esteestä vastaavan yksikön pyynnöstä.
- Maanpuolustuksen kohteiden kuvaaminen ja tutkiminen ilmasta ei ole sallittua ilman erillistä Pääesikunnan lupaa (<http://puolustusvoimat.fi/ilmakuvauslupa>).

EFHK UAS C 50 M - 120 M

601418N 0245727E - 601436N 0245304E - 601836N 0244548E - 602128N 0245006E -
602403N 0245748E - 602401N 0245955E - 602001N 0250710E - 601646N 0250704E -
601418N 0245727E

- ATS-elimien aukioloaikoina UAS-toiminta alueella yli 50 m (AGL) korkeudella on sallittua ainoastaan ilmaliikennepalvelun tarjoajan luvalla.
- ATS-elimien aukioloaikojen ulkopuolella UAS-toiminta yli 50 m (AGL) korkeudella on sallittua seuraavin ehdoin:
 - Toimijan tulee tehdä lennätysilmoitus ATS-palvelun tarjoajalle. Ilmoituksen tarkoituksena on antaa tietoa ATS-elimelle UAS-toiminnasta mahdollisen ATS-yksikön ylimääräisen yllättävän avauksen varalta,
 - Lennätyskorkeuden on oltava alle 120 metriä (AGL),

- Lennätyksen tulee tapahtua EFHK UAS B ja EFHF UAS -vyöhykkeiden sivurajojen ulkopuolella,
- Toimijan tulee kuunnella ko. ATS-elimien radiotaajuutta.
- ATS-elimien aukioloajat tulee varmistaa ilmailutiedotusjulkaisujärjestelmästä www.ais.fi sekä soittamalla ko. ATS-yksikköön. ATS-yksiköiden yhteystiedot löytyvät Suomen ilmailukäsikirjasta (AIP SUOMI/FINLAND).
- EFHK UAS A ja EFHF UAS -vyöhykkeiden sivurajojen ulkopuolella lennättäminen esteen läheisyydessä (enintään 50 m vaakasuoralla etäisyydellä) esteestä on kuitenkin sallittua kaikkina aikoina, ja esteen ylittäminen enintään 15 metrillä on sallittua esteestä vastaavan yksikön pyynnöstä.
- Maanpuolustuksen kohteiden kuvaaminen ja tutkiminen ilmasta ei ole sallittua ilman erillistä Pääesikunnan lupaa (<http://puolustusvoimat.fi/ilmakuvauslupa>).

EFHK UAS D 120 M – UNL

602443N 0244227E - 602728N 0245518E - 602651N 0250453E - 602209N 0251220E -
601629N 0251242E - 601656N 0250219E - 601552N 0250148E - 601433N 0245938E -
601302N 0245851E - 601222N 0245537E - 601302N 0244849E - 601624N 0244112E -
601936N 0243850E - 602443N 0244227E

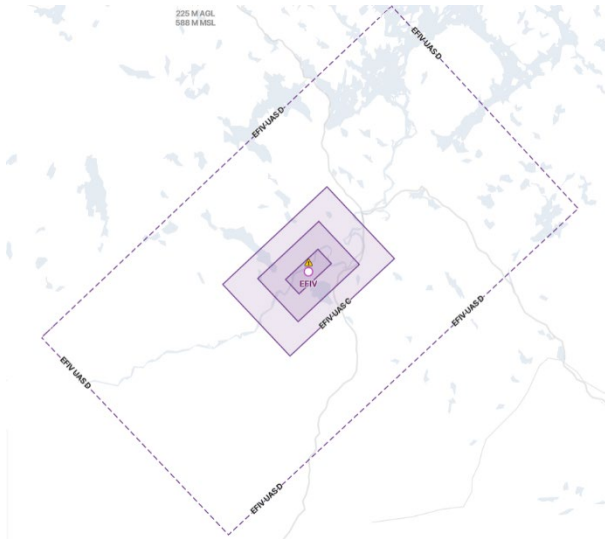
- ATS-elimien aukioloaikoina UAS-toiminta alueella yli 120 m (AGL) korkeudella on sallittua ainoastaan ilmaliikennepalvelun tarjoajan luvalla.
- ATS-elimien aukioloaikojen ulkopuolella UAS-toiminta yli 120 m (AGL) korkeudella on sallittua Liikenne- ja viestintäviraston luvalla tai Liikenne- ja viestintäviraston asettamilla erityisehdoilla.
- EFHK UAS A -vyöhykkeen sivurajojen ulkopuolella lennättäminen esteen läheisyydessä (enintään 50 m vaakasuoralla etäisyydellä) esteestä on kuitenkin sallittua kaikkina aikoina, ja esteen ylittäminen enintään 15 metrillä on sallittua esteestä vastaavan yksikön pyynnöstä.
- Maanpuolustuksen kohteiden kuvaaminen ja tutkiminen ilmasta ei ole sallittua ilman erillistä Pääesikunnan lupaa (<http://puolustusvoimat.fi/ilmakuvauslupa>).

EFHK UAS E 120 M – UNL

601656N 0250219E - 601629N 0251242E - 601537N 0251240E - 601041N 0250300E -
601108N 0250045E - 601302N 0245851E - 601433N 0245938E - 601552N 0250148E -
601656N 0250219E

- UAS-toiminta alueella yli 120 m (AGL) korkeudella on sallittua ainoastaan seuraavilla ehdoilla:
 - 700 ft (AMSL) korkeuteen saakka ainoastaan erikseen sopimalla Helsinki-Malmin (EFHF) lentopaikan pitäjän kanssa, tai toimimalla julkaistujen paikallisten toimintaohjeiden ja menettelyjen mukaisesti.
 - yli 700 ft (AMSL) korkeudella:
 - ATS-elimien aukioloaikoina ainoastaan ilmaliikennepalvelun tarjoajan luvalla.
 - ATS-elimien aukioloaikojen ulkopuolella Liikenne- ja viestintäviraston luvalla tai Liikenne- ja viestintäviraston asettamilla erityisehdoilla
- EFHF UAS -vyöhykkeen sivurajojen ulkopuolella lennättäminen esteen läheisyydessä (enintään 50 m vaakasuoralla etäisyydellä) esteestä on kuitenkin sallittua kaikkina aikoina, ja esteen ylittäminen enintään 15 metrillä on sallittua esteestä vastaavan yksikön pyynnöstä.
- Maanpuolustuksen kohteiden kuvaaminen ja tutkiminen ilmasta ei ole sallittua ilman erillistä Pääesikunnan lupaa. (<http://puolustusvoimat.fi/ilmakuvauslupa>).

Ivalo - EFIV



EFIV UAS A SFC - 50M

683739N 0272544E - 683652N 0272745E - 683513N 0272254E - 683600N 0272053E - 683739N 0272544E

- ATS-elimien aukioloaikoina UAS-toiminta alueella on sallittua ainoastaan ilmaliikennepalvelun tarjoajan luvalla.
- ATS-elimien aukioloaikojen ulkopuolella UAS-toiminta alueella on sallittua Liikenne- ja viestintäviraston luvalla tai Liikenne- ja viestintäviraston asettamilla erityisehdoilla.
- Maanpuolustuksen kohteiden kuvaaminen ja tutkiminen ilmasta ei ole sallittua ilman erillistä Pääesikunnan lupaa (<http://puolustusvoimat.fi/ilmakuvauslupa>).

EFIV UAS B SFC - 50M

683910N 0272552E - 683649N 0273156E - 683342N 0272246E - 683603N 0271643E - 683910N 0272552E

- ATS-elimien aukioloaikoina UAS-toiminta alueella on sallittua ainoastaan ilmaliikennepalvelun tarjoajan luvalla.
- ATS-elimien aukioloaikojen ulkopuolella UAS-toiminta on sallittua Liikenne- ja viestintäviraston luvalla tai Liikenne- ja viestintäviraston asettamilla erityisehdoilla.
- EFIV UAS A -vyöhykkeen sivurajojen ulkopuolella lennättäminen esteen läheisyydessä (enintään 50 m vaakasuoralla etäisyydellä) esteestä on kuitenkin sallittua kaikkina aikoina, ja esteen ylittäminen enintään 15 metrillä on sallittua esteestä vastaavan yksikön pyynnöstä.
- Maanpuolustuksen kohteiden kuvaaminen ja tutkiminen ilmasta ei ole sallittua ilman erillistä Pääesikunnan lupaa (<http://puolustusvoimat.fi/ilmakuvauslupa>).

EFIV UAS C 50M - 120M

684103N 0272705E - 683708N 0273712E - 683149N 0272133E - 683544N 0271128E - 684103N 0272705E

- ATS-elimien aukioloaikoina UAS-toiminta alueella yli 50 m (AGL) korkeudella on sallittua ainoastaan ilmaliikennepalvelun tarjoajan luvalla.
- ATS-elimien aukioloaikojen ulkopuolella UAS-toiminta yli 50 m (AGL) korkeudella on sallittua seuraavin ehdoin:
 - Toimijan tulee tehdä lennätysilmoitus ATS-palvelun tarjoajalle. Ilmoituksen tarkoituksena on antaa tietoa ATS-elimelle UAS-toiminnasta mahdollisen ATS-yksikön ylimääräisen yllättävän avauksen varalta,
 - Lennätyskorkeuden on oltava alle 120 metriä (AGL),
 - Lennätyksen tulee tapahtua EFIV UAS B -vyöhykkeen sivurajojen ulkopuolella,

- Toimijan tulee kuunnella ko. ATS-elimien radiotaajuutta.
- ATS-elimien aukioloajat tulee varmistaa ilmailutiedotusjulkaisujärjestelmästä www.ais.fi sekä soittamalla ko. ATS-yksikköön. ATS-yksiköiden yhteystiedot löytyvät Suomen ilmailukäsikirjasta (AIP SUOMI/FINLAND).
- EFIV UAS A -vyöhykkeen sivurajojen ulkopuolella lennättäminen esteen läheisyydessä (enintään 50 m vaakasuoralla etäisyydellä) esteestä on kuitenkin sallittua kaikkina aikoina, ja esteen ylittäminen enintään 15 metrillä on sallittua esteestä vastaavan yksikön pyynnöstä.
- Maanpuolustuksen kohteiden kuvaaminen ja tutkiminen ilmasta ei ole sallittua ilman erillistä Pääesikunnan lupaa (<http://puolustusvoimat.fi/ilmakuvauslupa>).

EFIV UAS D 120M – UNL

685050N 0273646E - 683952N 0280443E - 682200N 0271220E - 683250N 0264419E -
685050N 0273646E

- ATS-elimien aukioloaikoina UAS-toiminta alueella yli 120 m (AGL) korkeudella on sallittua ainoastaan ilmaliikennepalvelun tarjoajan luvalla.
- ATS-elimien aukioloaikojen ulkopuolella UAS-toiminta yli 120 m (AGL) korkeudella on sallittua Liikenne- ja viestintäviraston luvalla tai Liikenne- ja viestintäviraston asettamilla erityisehdoilla.
- EFIV UAS A -vyöhykkeen sivurajojen ulkopuolella lennättäminen esteen läheisyydessä (enintään 50 m vaakasuoralla etäisyydellä) esteestä on kuitenkin sallittua kaikkina aikoina, ja esteen ylittäminen enintään 15 metrillä on sallittua esteestä vastaavan yksikön pyynnöstä.
- Maanpuolustuksen kohteiden kuvaaminen ja tutkiminen ilmasta ei ole sallittua ilman erillistä Pääesikunnan lupaa (<http://puolustusvoimat.fi/ilmakuvauslupa>).

624034N 0293508E - 623945N 0294006E - 623844N 0293919E - 623933N 0293422E -
624034N 0293508E

- ATS-elimien aukioloaikoina UAS-toiminta alueella on sallittua ainoastaan ilmaliikennepalvelun tarjoajan luvalla.
- ATS-elimien aukioloaikojen ulkopuolella UAS-toiminta alueella on sallittua Liikenne- ja viestintäviraston luvalla tai Liikenne- ja viestintäviraston asettamilla erityiseshdoilla.
- Maanpuolustuksen kohteiden kuvaaminen ja tutkiminen ilmasta ei ole sallittua ilman erillistä Pääesikunnan lupaa (<http://puolustusvoimat.fi/ilmakuvauslupa>).

624157N 0293342E - 624024N 0294305E - 623721N 0294044E - 623854N 0293124E -
624157N 0293342E

- ATS-elimen aukioloaikoina UAS-toiminta alueella on sallittua ainoastaan ilmaliikennepalvelun tarjoajan luvalla.
- ATS-elimen aukioloaikojen ulkopuolella UAS-toiminta on sallittua Liikenne- ja viestintäviraston luvalla tai Liikenne- ja viestintäviraston asettamilla erityisehdoilla.
- EFJO UAS A -vyöhykkeen sivurajojen ulkopuolella lennättäminen esteen läheisyydessä (enintään 50 m vaakasuoralla etäisyydellä) esteestä on kuitenkin sallittua kaikkina aikoina, ja esteen ylittäminen enintään 15 metrillä on sallittua esteestä vastaavan yksikön pyynnöstä.
- Maanpuolustuksen kohteiden kuvaaminen ja tutkiminen ilmasta ei ole sallittua ilman erillistä Pääesikunnan lupaa (<http://puolustusvoimat.fi/ilmakuvauslupa>).

624331N 0293109E - 624052N 0294710E - 623547N 0294315E - 623826N 0292720E -
624331N 0293109E

- ATS-elimien aukioloaikoina UAS-toiminta alueella yli 50 m (AGL) korkeudella on sallittua ainoastaan ilmailiikennepalvelun tarjoajan luvalla.
- ATS-elimien aukioloaikojen ulkopuolella UAS-toiminta yli 50 m (AGL) korkeudella on sallittua seuraavin ehdoin:
 - Toimijan tulee tehdä lennätysilmoitus ATS-palvelun tarjoajalle. Ilmoituksen tarkoituksena on antaa tietoa ATS-elimelle UAS-toiminnasta mahdollisen ATS-yksikön ylimääräisen yllättävän avauksen varalta,
 - Lennätyskorkeuden on oltava alle 120 metriä (AGL),
 - Lennätyksen tulee tapahtua EFJO UAS B -vyöhykkeen sivurajojen ulkopuolella,
 - Toimijan tulee kuunnella ko. ATS-elimien radiotaajuutta.

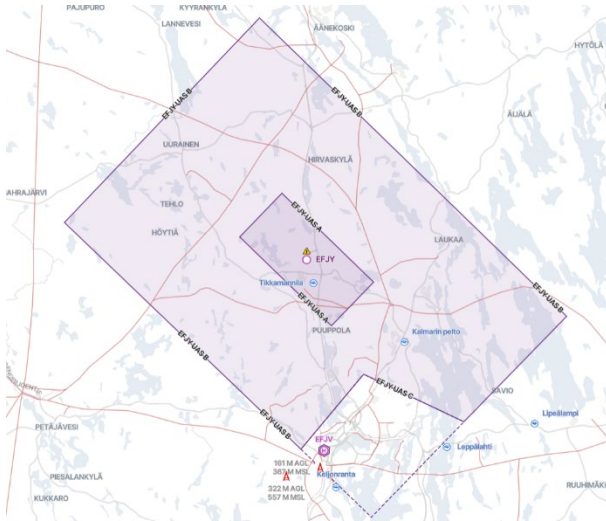
- ATS-elimien aukioloajat tulee varmistaa ilmailutiedotusjulkaisujärjestelmästä www.ais.fi sekä soittamalla ko. ATS-yksikköön. ATS-yksiköiden yhteystiedot löytyvät Suomen ilmailukäsikirjasta (AIP SUOMI/FINLAND).
- EFJO UAS A -vyöhykkeen sivurajojen ulkopuolella lennättäminen esteen läheisyydessä (enintään 50 m vaakasuoralla etäisyydellä) esteestä on kuitenkin sallittua kaikkina aikoina, ja esteen ylittäminen enintään 15 metrillä on sallittua esteestä vastaavan yksikön pyynnöstä.
- Maanpuolustuksen kohteiden kuvaaminen ja tutkiminen ilmasta ei ole sallittua ilman erillistä Pääesikunnan lupaa (<http://puolustusvoimat.fi/ilmakuvauslupa>).

EFJO UAS D 120M – UNL

625040N 0291901E - 624231N 0300653E - 622832N 0295524E - 623637N 0290755E -
625040N 0291901E

- ATS-elimien aukioloaikoina UAS-toiminta alueella yli 120 m (AGL) korkeudella on sallittua ainoastaan ilmaliikennepalvelun tarjoajan luvalla.
- ATS-elimien aukioloaikojen ulkopuolella UAS-toiminta yli 120 m (AGL) korkeudella on sallittua Liikenne- ja viestintäviraston luvalla tai Liikenne- ja viestintäviraston asettamilla erityisehdoilla.
- EFJO UAS A -vyöhykkeen sivurajojen ulkopuolella lennättäminen esteen läheisyydessä (enintään 50 m vaakasuoralla etäisyydellä) esteestä on kuitenkin sallittua kaikkina aikoina, ja esteen ylittäminen enintään 15 metrillä on sallittua esteestä vastaavan yksikön pyynnöstä.
- Maanpuolustuksen kohteiden kuvaaminen ja tutkiminen ilmasta ei ole sallittua ilman erillistä Pääesikunnan lupaa (<http://puolustusvoimat.fi/ilmakuvauslupa>).

Jyväskylä - EFJY



EFJY UAS A SFC - 50 M

622729N 0253751E - 622246N 0254822E - 622027N 0254332E - 622510N 0253301E -
622729N 0253751E

- ATS-elimien aukioloaikoina UAS-toiminta alueella on sallittua ainoastaan ilmaliikennepalvelun tarjoajan luvalla.
- ATS-elimien aukioloaikojen ulkopuolella UAS-toiminta alueella on sallittua Liikenne- ja viestintäviraston luvalla tai Liikenne- ja viestintäviraston asettamilla erityisehdoilla
- Maanpuolustuksen kohteiden kuvaaminen ja tutkiminen ilmasta ei ole sallittua ilman erillistä Pääesikunnan lupaa (<http://puolustusvoimat.fi/ilmakuvauslupa>).

EFJY UAS B 50 M – UNL

623645N 0253517E - 622057N 0261030E - 621520N 0255843E - 621752N 0254713E -
621352N 0254002E - 622556N 0251255E - 623645N 0253517E

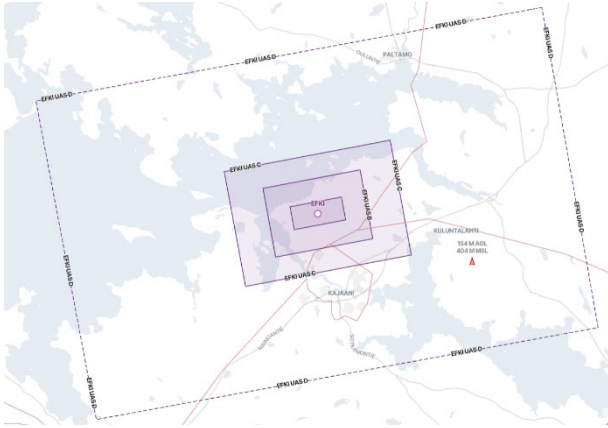
- ATS-elimien aukioloaikoina UAS-toiminta alueella yli 50 m (AGL) korkeudella on sallittua ainoastaan ilmaliiikennepalvelun tarjoajan luvalla.
- ATS-elimien aukioloaikojen ulkopuolella UAS-toiminta alueella yli 50 m (AGL) korkeudella on sallittua Liikenne- ja viestintäviraston luvalla tai Liikenne- ja viestintäviraston asettamilla erityisehdoilla.
- Maanpuolustuksen kohteiden kuvaaminen ja tutkiminen ilmasta ei ole sallittua ilman erillistä Pääesikunnan lupaa (<http://puolustusvoimat.fi/ilmakuvauslupa>).

EFJY UAS C 120 M – UNL

621752N 0254713E - 621520N 0255843E - 621014N 0254807E - 621352N 0254002E -
621752N 0254713E

- ATS-elimien aukioloaikoina UAS-toiminta alueella yli 120 m (AGL) korkeudella on sallittua ainoastaan ilmaliiikennepalvelun tarjoajan luvalla.
- ATS-elimien aukioloaikojen ulkopuolella UAS-toiminta yli 120 m (AGL) korkeudella on sallittua Liikenne- ja viestintäviraston luvalla tai Liikenne- ja viestintäviraston asettamilla erityisehdoilla.
- Lennättäminen esteen läheisyydessä (enintään 50 m vaakasuoralla etäisyydellä) esteestä on kuitenkin sallittua kaikkina aikoina, ja esteen ylittäminen enintään 15 metrillä on sallittua esteestä vastaavan yksikön pyynnöstä.
- Maanpuolustuksen kohteiden kuvaaminen ja tutkiminen ilmasta ei ole sallittua ilman erillistä Pääesikunnan lupaa (<http://puolustusvoimat.fi/ilmakuvauslupa>).

Kajaani - EFKI



EFKI UAS A SFC - 50 M

641753N 0274403E - 641650N 0274430E - 641623N 0273902E - 641726N 0273835E - 641753N 0274403E

- ATS-elimien aukioloaikoina UAS-toiminta alueella on sallittua ainoastaan ilmaliikennepalvelun tarjoajan luvalla.
- ATS-elimien aukioloaikojen ulkopuolella UAS-toiminta alueella on sallittua Liikenne- ja viestintäviraston luvalla tai Liikenne- ja viestintäviraston asettamilla erityisehdoilla.
- Maanpuolustuksen kohteiden kuvaaminen ja tutkiminen ilmasta ei ole sallittua ilman erillistä Pääesikunnan lupaa (<http://puolustusvoimat.fi/ilmakuvauslupa>).

EFKI UAS B SFC - 50 M

641908N 0274602E - 641558N 0274723E - 641507N 0273703E - 641817N 0273542E - 641908N 0274602E

- ATS-elimien aukioloaikoina UAS-toiminta alueella on sallittua ainoastaan ilmaliikennepalvelun tarjoajan luvalla.
- ATS-elimien aukioloaikojen ulkopuolella UAS-toiminta on sallittua Liikenne- ja viestintäviraston luvalla tai Liikenne- ja viestintäviraston asettamilla erityisehdoilla.
- EFKI UAS A -vyöhykkeen sivurajojen ulkopuolella lennättäminen esteen läheisyydessä (enintään 50 m vaakasuoralla etäisyydellä) esteestä on kuitenkin sallittua kaikkina aikoina, ja esteen ylittäminen enintään 15 metrillä on sallittua esteestä vastaavan yksikön pyynnöstä.
- Maanpuolustuksen kohteiden kuvaaminen ja tutkiminen ilmasta ei ole sallittua ilman erillistä Pääesikunnan lupaa (<http://puolustusvoimat.fi/ilmakuvauslupa>).

EFKI UAS C 50 M - 120 M

642030N 0274914E - 641513N 0275129E - 641346N 0273351E - 641903N 0273135E - 642030N 0274914E

- ATS-elimien aukioloaikoina UAS-toiminta alueella yli 50 m (AGL) korkeudella on sallittua ainoastaan ilmaliikennepalvelun tarjoajan luvalla.
- ATS-elimien aukioloaikojen ulkopuolella UAS-toiminta yli 50 m (AGL) korkeudella on sallittua seuraavin ehdoin:
 - Toimijan tulee tehdä lennätysilmoitus ATS-palvelun tarjoajalle. Ilmoituksen tarkoituksena on antaa tietoa ATS-elimelle UAS-toiminnasta mahdollisen ATS-yksikön ylimääräisen yllättävän avauksen varalta,
 - Lennätyskorkeuden on oltava alle 120 metriä (AGL),
 - Lennätyksen tulee tapahtua EFKI UAS B -vyöhykkeen sivurajojen ulkopuolella,
 - Toimijan tulee kuunnella ko. ATS-elimien radiotaajuutta.
- ATS-elimien aukioloajat tulee varmistaa ilmailutiedotusjulkaisujärjestelmästä www.ais.fi sekä soittamalla ko. ATS-yksikköön. ATS-yksiköiden yhteystiedot löytyvät Suomen ilmailukäsikirjasta (AIP SUOMI/FINLAND).

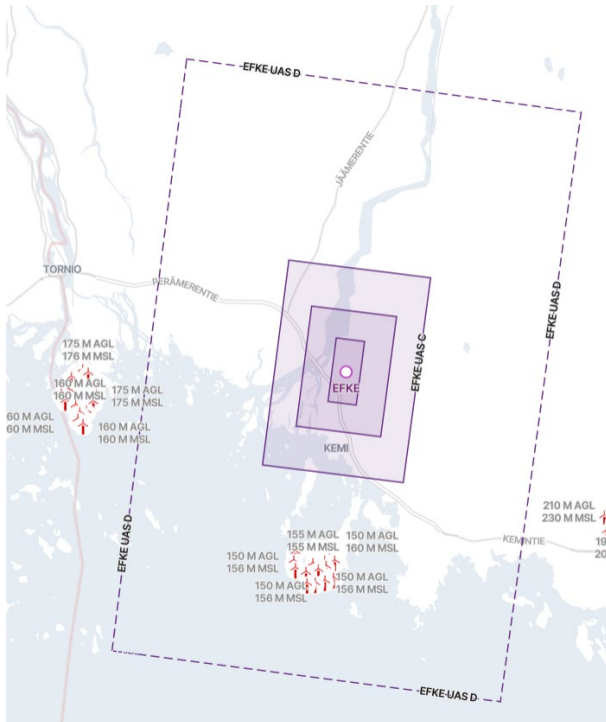
- EFKI UAS A -vyöhykkeen sivurajojen ulkopuolella lennättäminen esteen läheisyydessä (enintään 50 m vaakasuoralla etäisyydellä) esteestä on kuitenkin sallittua kaikkina aikoina, ja esteen ylittäminen enintään 15 metrillä on sallittua esteestä vastaavan yksikön pyynnöstä.
- Maanpuolustuksen kohteiden kuvaaminen ja tutkiminen ilmasta ei ole sallittua ilman erillistä Pääesikunnan lupaa (<http://puolustusvoimat.fi/ilmakuvauslupa>).

EFKI UAS D 120M – UNL

642635N 0280522E - 641152N 0281121E - 640737N 0271759E - 642218N 0271133E -
642635N 0280522E

- ATS-elimien aukioloaikoina UAS-toiminta alueella yli 120 m (AGL) korkeudella on sallittua ainoastaan ilmaliikennepalvelun tarjoajan luvalla.
- ATS-elimien aukioloaikojen ulkopuolella UAS-toiminta yli 120 m (AGL) korkeudella on sallittua Liikenne- ja viestintäviraston luvalla tai Liikenne- ja viestintäviraston asettamilla erityisehdoilla.
- EFKI UAS A -vyöhykkeen sivurajojen ulkopuolella lennättäminen esteen läheisyydessä (enintään 50 m vaakasuoralla etäisyydellä) esteestä on kuitenkin sallittua kaikkina aikoina, ja esteen ylittäminen enintään 15 metrillä on sallittua esteestä vastaavan yksikön pyynnöstä.
- Maanpuolustuksen kohteiden kuvaaminen ja tutkiminen ilmasta ei ole sallittua ilman erillistä Pääesikunnan lupaa (<http://puolustusvoimat.fi/ilmakuvauslupa>).

Kemi-Tornio - EFKE



EFKE UAS A SFC - 50 M

654811N 0243402E - 654803N 0243638E - 654539N 0243552E - 654547N 0243316E - 654811N 0243402E

- ATS-elimien aukioloaikoina UAS-toiminta alueella on sallittua ainoastaan ilmaliikennepalvelun tarjoajan luvalla.
- ATS-elimien aukioloaikojen ulkopuolella UAS-toiminta alueella on sallittua Liikenne- ja viestintäviraston luvalla tai Liikenne- ja viestintäviraston asettamilla erityisehdoilla.
- Maanpuolustuksen kohteiden kuvaaminen ja tutkiminen ilmasta ei ole sallittua ilman erillistä Pääesikunnan lupaa (<http://puolustusvoimat.fi/ilmakuvauslupa>).

EFKE UAS B SFC - 50 M

654923N 0243146E - 654859N 0243935E - 654427N 0243807E - 654451N 0243020E - 654923N 0243146E

- ATS-elimien aukioloaikoina UAS-toiminta alueella on sallittua ainoastaan ilmaliikennepalvelun tarjoajan luvalla.
- ATS-elimien aukioloaikojen ulkopuolella UAS-toiminta on sallittua Liikenne- ja viestintäviraston luvalla tai Liikenne- ja viestintäviraston asettamilla erityisehdoilla.
- EFKE UAS A -vyöhykkeen sivurajojen ulkopuolella lennättäminen esteen läheisyydessä (enintään 50 m vaakasuoralla etäisyydellä) esteestä on kuitenkin sallittua kaikkina aikoina, ja esteen ylittäminen enintään 15 metrillä on sallittua esteestä vastaavan yksikön pyynnöstä.
- Maanpuolustuksen kohteiden kuvaaminen ja tutkiminen ilmasta ei ole sallittua ilman erillistä Pääesikunnan lupaa (<http://puolustusvoimat.fi/ilmakuvauslupa>).

EFKE UAS C 50M - 120M

655027N 0244243E - 654243N 0244012E - 654323N 0242714E - 655107N 0242940E - 655027N 0244243E

- ATS-elimien aukioloaikoina UAS-toiminta alueella yli 50 m (AGL) korkeudella on sallittua ainoastaan ilmaliikennepalvelun tarjoajan luvalla.
- ATS-elimien aukioloaikojen ulkopuolella UAS-toiminta yli 50 m (AGL) korkeudella on sallittua seuraavin ehdoin:

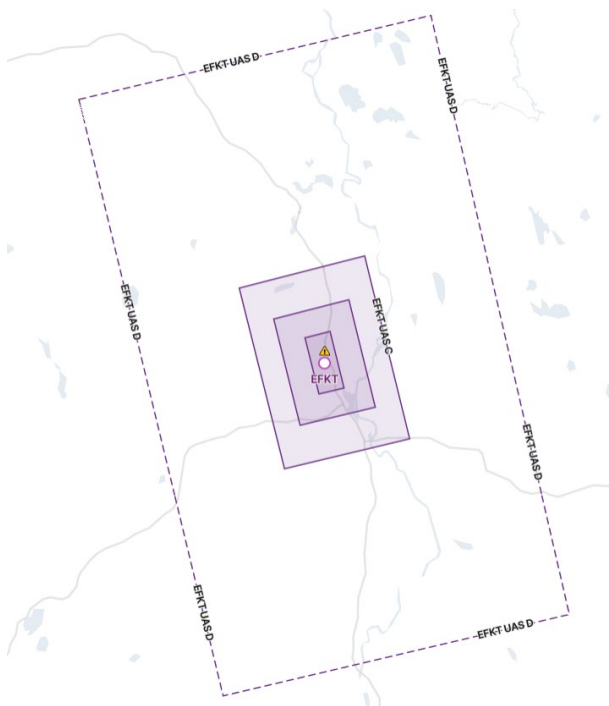
- Toimijan tulee tehdä lennätysilmoitus ATS-palvelun tarjoajalle. Ilmoituksen tarkoituksena on antaa tietoa ATS-elimelle UAS-toiminnasta mahdollisen ATS-yksikön ylimääräisen yllättävän avauksen varalta,
- Lennätyskorkeuden on oltava alle 120 metriä (AGL),
- Lennätyksen tulee tapahtua EFKE UAS B -vyöhykkeen sivurajojen ulkopuolella,
- Toimijan tulee kuunnella ko. ATS-elimien radiotaajuutta.
- ATS-elimien aukioloajat tulee varmistaa ilmailutiedotusjulkaisujärjestelmästä www.ais.fi sekä soittamalla ko. ATS-yksikköön. ATS-yksiköiden yhteystiedot löytyvät Suomen ilmailukäsikirjasta (AIP SUOMI/FINLAND).
- EFKE UAS A -vyöhykkeen sivurajojen ulkopuolella lennättäminen esteen läheisyydessä (enintään 50 m vaakasuoralla etäisyydellä) esteestä on kuitenkin sallittua kaikkina aikoina, ja esteen ylittäminen enintään 15 metrillä on sallittua esteestä vastaavan yksikön pyynnöstä.
- Maanpuolustuksen kohteiden kuvaaminen ja tutkiminen ilmasta ei ole sallittua ilman erillistä Pääesikunnan lupaa (<http://puolustusvoimat.fi/ilmakuvauslupa>).

EFKE UAS D 120M – UNL

655840N 0242015E - 655640N 0245635E - 653424N 0244909E - 653620N 0241322E -
655840N 0242015E

- ATS-elimien aukioloaikoina UAS-toiminta alueella yli 120 m (AGL) korkeudella on sallittua ainoastaan ilmaliikennepalvelun tarjoajan luvalla.
- ATS-elimien aukioloaikojen ulkopuolella UAS-toiminta yli 120 m (AGL) korkeudella on sallittua Liikenne- ja viestintäviraston luvalla tai Liikenne- ja viestintäviraston asettamilla erityisehdoilla.
- EFKE UAS A -vyöhykkeen sivurajojen ulkopuolella lennättäminen esteen läheisyydessä (enintään 50 m vaakasuoralla etäisyydellä) esteestä on kuitenkin sallittua kaikkina aikoina, ja esteen ylittäminen enintään 15 metrillä on sallittua esteestä vastaavan yksikön pyynnöstä.
- Maanpuolustuksen kohteiden kuvaaminen ja tutkiminen ilmasta ei ole sallittua ilman erillistä Pääesikunnan lupaa (<http://puolustusvoimat.fi/ilmakuvauslupa>).

Kittilä - EFKT



EFKT UAS A SFC - 50M

674322N 0245125E - 674101N 0245257E - 674046N 0245012E - 674306N 0244840E - 674322N 0245125E

- ATS-elimien aukioloaikoina UAS-toiminta alueella on sallittua ainoastaan ilmaliikennepalvelun tarjoajan luvalla.
- ATS-elimien aukioloaikojen ulkopuolella UAS-toiminta alueella on sallittua Liikenne- ja viestintäviraston luvalla tai Liikenne- ja viestintäviraston asettamilla erityisehdoilla.
- Maanpuolustuksen kohteiden kuvaaminen ja tutkiminen ilmasta ei ole sallittua ilman erillistä Pääesikunnan lupaa (<http://puolustusvoimat.fi/ilmakuvauslupa>).

EFKT UAS B SFC - 50M

674441N 0245329E - 674013N 0245623E - 673928N 0244808E - 674353N 0244514E - 674441N 0245329E

- ATS-elimien aukioloaikoina UAS-toiminta alueella on sallittua ainoastaan ilmaliikennepalvelun tarjoajan luvalla.
- ATS-elimien aukioloaikojen ulkopuolella UAS-toiminta on sallittua Liikenne- ja viestintäviraston luvalla tai Liikenne- ja viestintäviraston asettamilla erityisehdoilla.
- EFKT UAS A -vyöhykkeen sivurajojen ulkopuolella lennättäminen esteen läheisyydessä (enintään 50 m vaakasuoralla etäisyydellä) esteestä on kuitenkin sallittua kaikkina aikoina, ja esteen ylittäminen enintään 15 metrillä on sallittua esteestä vastaavan yksikön pyynnöstä.
- Maanpuolustuksen kohteiden kuvaaminen ja tutkiminen ilmasta ei ole sallittua ilman erillistä Pääesikunnan lupaa (<http://puolustusvoimat.fi/ilmakuvauslupa>).

EFKT UAS C 50M - 120M

674630N 0245513E - 673854N 0250009E - 673739N 0244625E - 674510N 0244127E - 674630N 0245513E

- ATS-elimien aukioloaikoina UAS-toiminta alueella yli 50 m (AGL) korkeudella on sallittua ainoastaan ilmaliikennepalvelun tarjoajan luvalla.

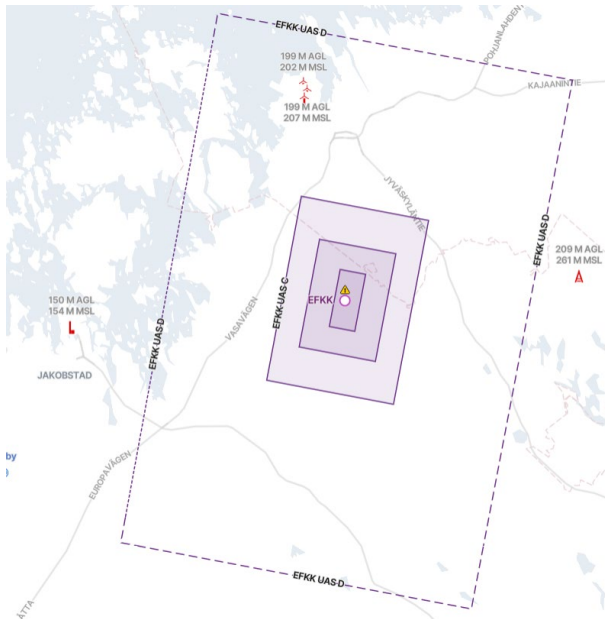
- ATS-elimien aukioloaikojen ulkopuolella UAS-toiminta yli 50 m (AGL) korkeudella on sallittua seuraavin ehdoin:
 - Toimijan tulee tehdä lennätysilmoitus ATS-palvelun tarjoajalle. Ilmoituksen tarkoituksena on antaa tietoa ATS-elimelle UAS-toiminnasta mahdollisen ATS-yksikön ylimääräisen yllättävän avauksen varalta,
 - Lennätyskorkeuden on oltava alle 120 metriä (AGL),
 - Lennätyksen tulee tapahtua EFKT UAS B -vyöhykkeen sivurajojen ulkopuolella,
 - Toimijan tulee kuunnella ko. ATS-elimien radiotaajuutta.
- ATS-elimien aukioloajat tulee varmistaa ilmailutiedotusjulkaisujärjestelmästä www.ais.fi sekä soittamalla ko. ATS-yksikköön. ATS-yksiköiden yhteystiedot löytyvät Suomen ilmailukäsikirjasta (AIP SUOMI/FINLAND).
- EFKT UAS A -vyöhykkeen sivurajojen ulkopuolella lennättäminen esteen läheisyydessä (enintään 50 m vaakasuoralla etäisyydellä) esteestä on kuitenkin sallittua kaikkina aikoina, ja esteen ylittäminen enintään 15 metrillä on sallittua esteestä vastaavan yksikön pyynnöstä.
- Maanpuolustuksen kohteiden kuvaaminen ja tutkiminen ilmasta ei ole sallittua ilman erillistä Pääesikunnan lupaa (<http://puolustusvoimat.fi/ilmakuvauslupa>).

EFKT UAS D 120M – UNL

675626N 0250229E - 673134N 0251740E - 672809N 0243941E - 675258N 0242352E -
675626N 0250229E

- ATS-elimien aukioloaikoina UAS-toiminta alueella yli 120 m (AGL) korkeudella on sallittua ainoastaan ilmaliikennepalvelun tarjoajan luvalla.
- ATS-elimien aukioloaikojen ulkopuolella UAS-toiminta yli 120 m (AGL) korkeudella on sallittua Liikenne- ja viestintäviraston luvalla tai Liikenne- ja viestintäviraston asettamilla erityisehdoilla.
- EFKT UAS A -vyöhykkeen sivurajojen ulkopuolella lennättäminen esteen läheisyydessä (enintään 50 m vaakasuoralla etäisyydellä) esteestä on kuitenkin sallittua kaikkina aikoina, ja esteen ylittäminen enintään 15 metrillä on sallittua esteestä vastaavan yksikön pyynnöstä.
- Maanpuolustuksen kohteiden kuvaaminen ja tutkiminen ilmasta ei ole sallittua ilman erillistä Pääesikunnan lupaa (<http://puolustusvoimat.fi/ilmakuvauslupa>).

Kokkola-Pietarsaari - EFKK



EFKK UAS A SFC - 50 M

634425N 0230753E - 634413N 0231016E - 634151N 0230915E - 634203N 0230652E - 634425N 0230753E

- ATS-elimien aukioloaikoina UAS-toiminta alueella on sallittua ainoastaan ilmaliikennepalvelun tarjoajan luvalla.
- ATS-elimien aukioloaikojen ulkopuolella UAS-toiminta alueella on sallittua Liikenne- ja viestintäviraston luvalla tai Liikenne- ja viestintäviraston asettamilla erityisehdoilla.
- Maanpuolustuksen kohteiden kuvaaminen ja tutkiminen ilmasta ei ole sallittua ilman erillistä Pääesikunnan lupaa (<http://puolustusvoimat.fi/ilmakuvauslupa>).

EFKK UAS B SFC - 50 M

634540N 0230557E - 634504N 0231307E - 634036N 0231111E - 634112N 0230402E - 634540N 0230557E

- ATS-elimien aukioloaikoina UAS-toiminta alueella on sallittua ainoastaan ilmaliikennepalvelun tarjoajan luvalla.
- ATS-elimien aukioloaikojen ulkopuolella UAS-toiminta on sallittua Liikenne- ja viestintäviraston luvalla tai Liikenne- ja viestintäviraston asettamilla erityisehdoilla.
- EFKK UAS A -vyöhykkeen sivurajojen ulkopuolella lennättäminen esteen läheisyydessä (enintään 50 m vaakasuoralla etäisyydellä) esteestä on kuitenkin sallittua kaikkina aikoina, ja esteen ylittäminen enintään 15 metrillä on sallittua esteestä vastaavan yksikön pyynnöstä.
- Maanpuolustuksen kohteiden kuvaaminen ja tutkiminen ilmasta ei ole sallittua ilman erillistä Pääesikunnan lupaa (<http://puolustusvoimat.fi/ilmakuvauslupa>).

EFKK UAS C 50 M - 120 M

634727N 0230414E - 634627N 0231611E - 633849N 0231253E - 633949N 0230059E - 634727N 0230414E

- ATS-elimien aukioloaikoina UAS-toiminta alueella yli 50 m (AGL) korkeudella on sallittua ainoastaan ilmaliikennepalvelun tarjoajan luvalla.
- ATS-elimien aukioloaikojen ulkopuolella UAS-toiminta yli 50 m (AGL) korkeudella on sallittua seuraavin ehdoin:

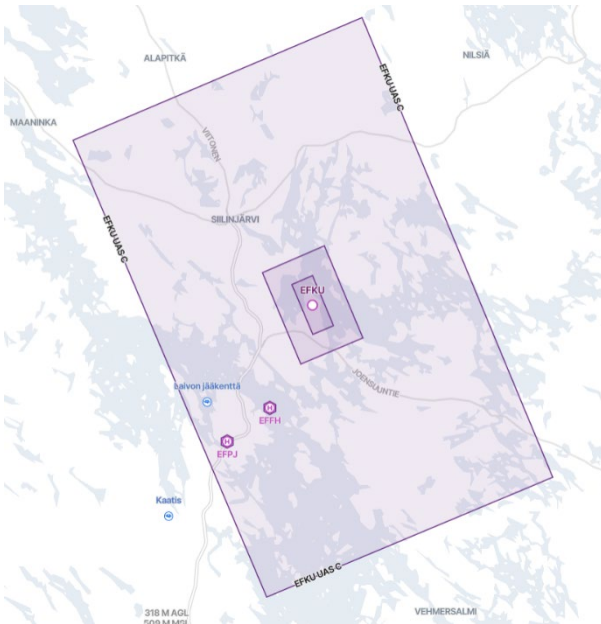
- Toimijan tulee tehdä lennätysilmoitus ATS-palvelun tarjoajalle. Ilmoituksen tarkoituksena on antaa tietoa ATS-elimelle UAS-toiminnasta mahdollisen ATS-yksikön ylimääräisen yllättävän avauksen varalta,
- Lennätyskorkeuden on oltava alle 120 metriä (AGL),
- Lennätyksen tulee tapahtua EFKK UAS B -vyöhykkeen sivurajojen ulkopuolella,
- Toimijan tulee kuunnella ko. ATS-elimien radiotaajuutta.
- ATS-elimien aukioloajat tulee varmistaa ilmailutiedotusjulkaisujärjestelmästä www.ais.fi sekä soittamalla ko. ATS-yksikköön. ATS-yksiköiden yhteystiedot löytyvät Suomen ilmailukäsikirjasta (AIP SUOMI/FINLAND).
- EFKK UAS A -vyöhykkeen sivurajojen ulkopuolella lennättäminen esteen läheisyydessä (enintään 50 m vaakasuoralla etäisyydellä) esteestä on kuitenkin sallittua kaikkina aikoina, ja esteen ylittäminen enintään 15 metrillä on sallittua esteestä vastaavan yksikön pyynnöstä.
- Maanpuolustuksen kohteiden kuvaaminen ja tutkiminen ilmasta ei ole sallittua ilman erillistä Pääesikunnan lupaa (<http://puolustusvoimat.fi/ilmakuvauslupa>).

EKKK UAS D 120 M – UNL

635500N 0225623E - 635215N 0232942E - 633017N 0232012E - 633303N 0224717E - 635500N 0225623E

- ATS-elimien aukioloaikoina UAS-toiminta alueella yli 120 m (AGL) korkeudella on sallittua ainoastaan ilmailuliikennepalvelun tarjoajan luvalla.
- ATS-elimien aukioloaikojen ulkopuolella UAS-toiminta yli 120 m (AGL) korkeudella on sallittua Liikenne- ja viestintäviraston luvalla tai Liikenne- ja viestintäviraston asettamilla erityisehdoilla.
- EKKK UAS A -vyöhykkeen sivurajojen ulkopuolella lennättäminen esteen läheisyydessä (enintään 50 m vaakasuoralla etäisyydellä) esteestä on kuitenkin sallittua kaikkina aikoina, ja esteen ylittäminen enintään 15 metrillä on sallittua esteestä vastaavan yksikön pyynnöstä.
- Maanpuolustuksen kohteiden kuvaaminen ja tutkiminen ilmasta ei ole sallittua ilman erillistä Pääesikunnan lupaa (<http://puolustusvoimat.fi/ilmakuvauslupa>).

Kuopio – EFKU



EFKU UAS A SFC - 50 M

630148N 0274754E - 625924N 0275007E - 625859N 0274756E - 630122N 0274543E -
630148N 0274754E

- ATS-elimien aukioloaikoina UAS-toiminta alueella on sallittua ainoastaan ilmaliikennepalvelun tarjoajan luvalla.
- ATS-elimien aukioloaikojen ulkopuolella UAS-toiminta alueella on sallittua Liikenne- ja viestintäviraston luvalla tai Liikenne- ja viestintäviraston asettamilla erityisehdoilla.
- Maanpuolustuksen kohteiden kuvaaminen ja tutkiminen ilmasta ei ole sallittua ilman erillistä Pääesikunnan lupaa (<http://puolustusvoimat.fi/ilmakuvauslupa>).

EFKU UAS B SFC - 50 M

630313N 0274909E - 625849N 0275313E - 625734N 0274640E - 630156N 0274237E -
630313N 0274909E

- ATS-elimien aukioloaikoina UAS-toiminta alueella on sallittua ainoastaan ilmaliikennepalvelun tarjoajan luvalla.
- ATS-elimien aukioloaikojen ulkopuolella UAS-toiminta on sallittua Liikenne- ja viestintäviraston luvalla tai Liikenne- ja viestintäviraston asettamilla erityisehdoilla.
- EFKU UAS A -vyöhykkeen sivurajojen ulkopuolella lennättäminen esteen läheisyydessä (enintään 50 m vaakasuoralla etäisyydellä) esteestä on kuitenkin sallittua kaikkina aikoina, ja esteen ylittäminen enintään 15 metrillä on sallittua esteestä vastaavan yksikön pyynnöstä.
- Maanpuolustuksen kohteiden kuvaaminen ja tutkiminen ilmasta ei ole sallittua ilman erillistä Pääesikunnan lupaa (<http://puolustusvoimat.fi/ilmakuvauslupa>).

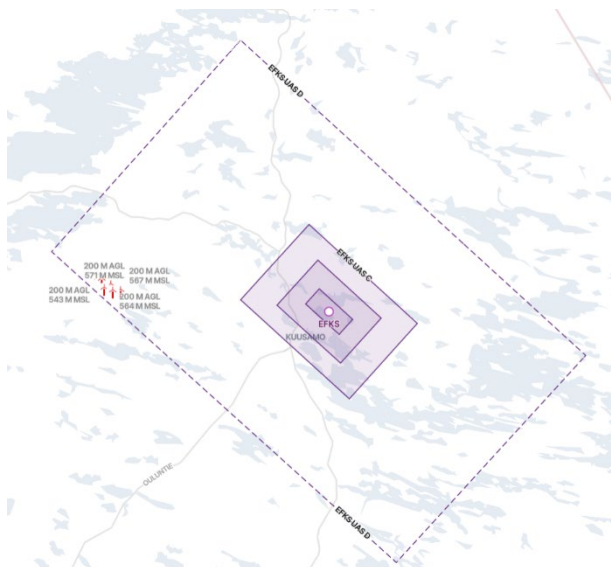
EFKU UAS C 50 M – UNL

631405N 0275307E - 625208N 0281314E - 624622N 0274304E - 630815N 0272238E -
631405N 0275307E

- ATS-elimien aukioloaikoina UAS-toiminta alueella yli 50 m (AGL) korkeudella on sallittua ainoastaan ilmaliikennepalvelun tarjoajan luvalla.
- ATS-elimien aukioloaikojen ulkopuolella UAS-toiminta yli 50 m (AGL) korkeudella on sallittua Liikenne- ja viestintäviraston luvalla tai Liikenne- ja viestintäviraston asettamilla erityisehdoilla.

- EFKU UAS A -vyöhykkeen sivurajojen ulkopuolella lennättäminen esteen läheisyydessä (enintään 50 m vaakasuoralla etäisyydellä) esteestä on kuitenkin sallittua kaikkina aikoina, ja esteen ylittäminen enintään 15 metrillä on sallittua esteestä vastaavan yksikön pyynnöstä.
- Maanpuolustuksen kohteiden kuvaaminen ja tutkiminen ilmasta ei ole sallittua ilman erillistä Pääesikunnan lupaa (<http://puolustusvoimat.fi/ilmakuvauslupa>).

Kuusamo - EFKS



EFKS UAS A SFC - 50 M

660027N 0291306E - 655850N 0291727E - 655802N 0291541E - 655939N 0291119E -
660027N 0291306E

- ATS-elimien aukioloaikoina UAS-toiminta alueella on sallittua ainoastaan ilmaliikennepalvelun tarjoajan luvalla.
- ATS-elimien aukioloaikojen ulkopuolella UAS-toiminta alueella on sallittua Liikenne- ja viestintäviraston luvalla tai Liikenne- ja viestintäviraston asettamilla erityisehdoilla.
- Maanpuolustuksen kohteiden kuvaaminen ja tutkiminen ilmasta ei ole sallittua ilman erillistä Pääesikunnan lupaa (<http://puolustusvoimat.fi/ilmakuvauslupa>).
-

EFKS UAS B SFC - 50 M

660158N 0291255E - 655854N 0292110E - 655631N 0291552E - 655935N 0290735E -
660158N 0291255E

- ATS-elimien aukioloaikoina UAS-toiminta alueella on sallittua ainoastaan ilmaliikennepalvelun tarjoajan luvalla.
- ATS-elimien aukioloaikojen ulkopuolella UAS-toiminta on sallittua Liikenne- ja viestintäviraston luvalla tai Liikenne- ja viestintäviraston asettamilla erityisehdoilla.
- EFKS UAS A -vyöhykkeen sivurajojen ulkopuolella lennättäminen esteen läheisyydessä (enintään 50 m vaakasuoralla etäisyydellä) esteestä on kuitenkin sallittua kaikkina aikoina, ja esteen ylittäminen enintään 15 metrillä on sallittua esteestä vastaavan yksikön pyynnöstä.
- Maanpuolustuksen kohteiden kuvaaminen ja tutkiminen ilmasta ei ole sallittua ilman erillistä Pääesikunnan lupaa (<http://puolustusvoimat.fi/ilmakuvauslupa>).

EFKS UAS C 50 M - 120 M

660351N 0291146E - 655837N 0292552E - 655437N 0291701E - 655952N 0290251E -
660351N 0291146E

- ATS-elimien aukioloaikoina UAS-toiminta alueella yli 50 m (AGL) korkeudella on sallittua ainoastaan ilmaliikennepalvelun tarjoajan luvalla.
- ATS-elimien aukioloaikojen ulkopuolella UAS-toiminta yli 50 m (AGL) korkeudella on sallittua seuraavin ehdoin:
 - Toimijan tulee tehdä lennätysilmoitus ATS-palvelun tarjoajalle. Ilmoituksen tarkoituksena on antaa tietoa ATS-elimelle UAS-toiminnasta mahdollisen ATS-yksikön ylimääräisen yllättävän avauksen varalta,

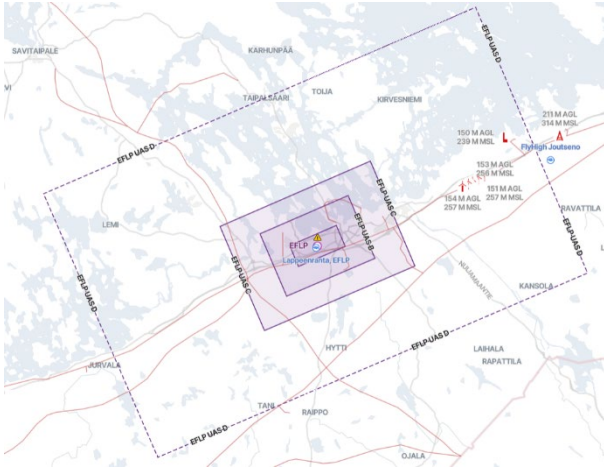
- Lennätyskorkeuden on oltava alle 120 metriä (AGL),
- Lennätyksen tulee tapahtua EFKS UAS B -vyöhykkeen sivurajojen ulkopuolella,
- Toimijan tulee kuunnella ko. ATS-elimien radiotaajuutta.
- ATS-elimien aukioloajat tulee varmistaa ilmailutiedotusjulkaisujärjestelmästä www.ais.fi sekä soittamalla ko. ATS-yksikköön. ATS-yksiköiden yhteystiedot löytyvät Suomen ilmailukäsikirjasta (AIP SUOMI/FINLAND).
- EFKS UAS A -vyöhykkeen sivurajojen ulkopuolella lennättäminen esteen läheisyydessä (enintään 50 m vaakasuoralla etäisyydellä) esteestä on kuitenkin sallittua kaikkina aikoina, ja esteen ylittäminen enintään 15 metrillä on sallittua esteestä vastaavan yksikön pyynnöstä.
- Maanpuolustuksen kohteiden kuvaaminen ja tutkiminen ilmasta ei ole sallittua ilman erillistä Pääesikunnan lupaa (<http://puolustusvoimat.fi/ilmakuvauslupa>).

EFKS UAS D 120 M – UNL

661333N 0290251E - 655655N 0294748E - 654554N 0292308E - 660225N 0283814E -
661333N 0290251E

- ATS-elimien aukioloaikoina UAS-toiminta alueella yli 120 m (AGL) korkeudella on sallittua ainoastaan ilmaliikennepalvelun tarjoajan luvalla.
- ATS-elimien aukioloaikojen ulkopuolella UAS-toiminta yli 120 m (AGL) korkeudella on sallittua Liikenne- ja viestintäviraston luvalla tai Liikenne- ja viestintäviraston asettamilla erityisehdoilla.
- EFKS UAS A -vyöhykkeen sivurajojen ulkopuolella lennättäminen esteen läheisyydessä (enintään 50 m vaakasuoralla etäisyydellä) esteestä on kuitenkin sallittua kaikkina aikoina, ja esteen ylittäminen enintään 15 metrillä on sallittua esteestä vastaavan yksikön pyynnöstä.
- Maanpuolustuksen kohteiden kuvaaminen ja tutkiminen ilmasta ei ole sallittua ilman erillistä Pääesikunnan lupaa (<http://puolustusvoimat.fi/ilmakuvauslupa>).

Lappeenranta – EFLP



EFLP UAS A SFC - 50 M

610339N 0281031E - 610239N 0281124E - 610142N 0280648E - 610241N 0280556E -
610339N 0281031E

- ATS-elimen aukioloaikoina UAS-toiminta alueella on sallittua ainoastaan ilmaliikennepalvelun tarjoajan luvalla.
- ATS-elimen aukioloaikojen ulkopuolella UAS-toiminta alueella on sallittua Liikenne- ja viestintäviraston luvalla tai Liikenne- ja viestintäviraston asettamilla erityisehdoilla.
- Maanpuolustuksen kohteiden kuvaaminen ja tutkiminen ilmasta ei ole sallittua ilman erillistä Pääesikunnan lupaa (<http://puolustusvoimat.fi/ilmakuvauslupa>).

EFLP UAS B SFC - 50 M

610504N 0281141E - 610205N 0281419E - 610017N 0280538E - 610315N 0280301E -
610504N 0281141E

- ATS-elimien aukioloaikoina UAS-toiminta alueella on sallittua ainoastaan ilmaliikennepalvelun tarjoajan luvalla.
- ATS-elimien aukioloaikojen ulkopuolella UAS-toiminta on sallittua Liikenne- ja viestintäviraston luvalla tai Liikenne- ja viestintäviraston asettamilla erityisehdoilla.
- EFLP UAS A -vyöhykkeen sivurajojen ulkopuolella lennättäminen esteen läheisyydessä (enintään 50 m vaakasuoralla etäisyydellä) esteestä on kuitenkin sallittua kaikkina aikoina, ja esteen ylittäminen enintään 15 metrillä on sallittua esteestä vastaavan yksikön pyynnöstä.
- Maanpuolustuksen kohteiden kuvaaminen ja tutkiminen ilmasta ei ole sallittua ilman erillistä Pääesikunnan lupaa (<http://puolustusvoimat.fi/ilmakuvauslupa>).

EFLP UAS C 50 M - 120 M

610642N 0281352E - 610143N 0281815E - 605839N 0280327E - 610336N 0275905E - 610642N 0281352E

- ATS-elimien aukioloaikoina UAS-toiminta alueella yli 50 m (AGL) korkeudella on sallittua ainoastaan ilmailiikennepalvelun tarjoajan luvalla.
- ATS-elimien aukioloaikojen ulkopuolella UAS-toiminta yli 50 m (AGL) korkeudella on sallittua seuraavin ehdoin:
 - Toimijan tulee tehdä lennätysilmoitus ATS-palvelun tarjoajalle. Ilmoituksen tarkoituksena on antaa tietoa ATS-elimelle UAS-toiminnasta mahdollisen ATS-yksikön ylimääräisen yllättävän avauksen varalta,
 - Lennätyskorkeuden on oltava alle 120 metriä (AGL),
 - Lennätyksen tulee tapahtua EFLP UAS B -vyöhykkeen sivurajojen ulkopuolella,
 - Toimijan tulee kuunnella ko. ATS-elimien radiotaajuutta.

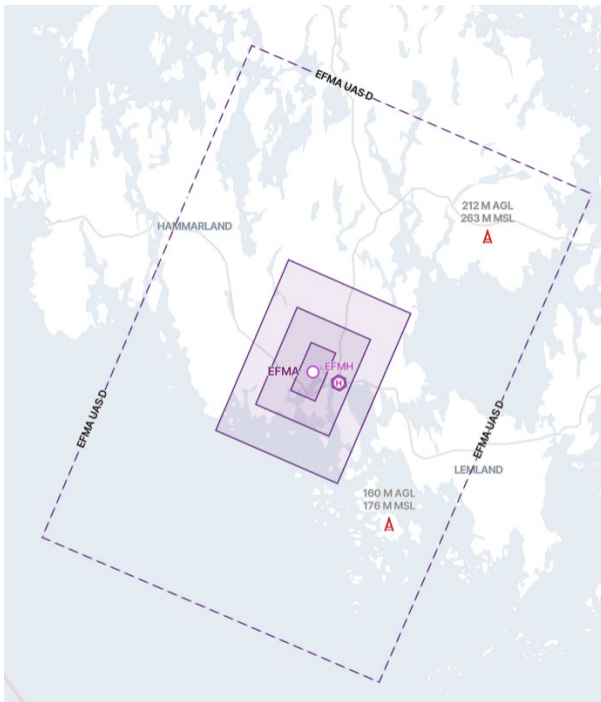
- ATS-elimien aukioloajat tulee varmistaa ilmailutiedotusjulkaisujärjestelmästä www.ais.fi sekä soittamalla ko. ATS-yksikköön. ATS-yksiköiden yhteystiedot löytyvät Suomen ilmailukäsikirjasta (AIP SUOMI/FINLAND).
- EFLP UAS A -vyöhykkeen sivurajojen ulkopuolella lennättäminen esteen läheisyydessä (enintään 50 m vaakasuoralla etäisyydellä) esteestä on kuitenkin sallittua kaikkina aikoina, ja esteen ylittäminen enintään 15 metrillä on sallittua esteestä vastaavan yksikön pyynnöstä.
- Maanpuolustuksen kohteiden kuvaaminen ja tutkiminen ilmasta ei ole sallittua ilman erillistä Pääesikunnan lupaa (<http://puolustusvoimat.fi/ilmakuvauslupa>).

EFLP UAS D 120 M – UNL

611359N 0282413E - 610123N 0283513E - 605236N 0275258E - 610509N 0274144E -
611359N 0282413E

- ATS-elimien aukioloaikoina UAS-toiminta alueella yli 120 m (AGL) korkeudella on sallittua ainoastaan ilmaliikennepalvelun tarjoajan luvalla.
- ATS-elimien aukioloaikojen ulkopuolella UAS-toiminta yli 120 m (AGL) korkeudella on sallittua Liikenne- ja viestintäviraston luvalla tai Liikenne- ja viestintäviraston asettamilla erityisehdoilla.
- EFLP UAS A -vyöhykkeen sivurajojen ulkopuolella lennättäminen esteen läheisyydessä (enintään 50 m vaakasuoralla etäisyydellä) esteestä on kuitenkin sallittua kaikkina aikoina, ja esteen ylittäminen enintään 15 metrillä on sallittua esteestä vastaavan yksikön pyynnöstä.
- Maanpuolustuksen kohteiden kuvaaminen ja tutkiminen ilmasta ei ole sallittua ilman erillistä Pääesikunnan lupaa (<http://puolustusvoimat.fi/ilmakuvauslupa>).

Maarianhamina - EFMA



EFMA UAS A SFC - 50 M

600831N 0195344E - 600805N 0195543E - 600609N 0195403E - 600635N 0195204E - 600831N 0195344E

- ATS-elimien aukioloaikoina UAS-toiminta alueella on sallittua ainoastaan ilmaliikennepalvelun tarjoajan luvalla.
- ATS-elimien aukioloaikojen ulkopuolella UAS-toiminta alueella on sallittua Liikenne- ja viestintäviraston luvalla tai Liikenne- ja viestintäviraston asettamilla erityisehdoilla.
- Maanpuolustuksen kohteiden kuvaaminen ja tutkiminen ilmasta ei ole sallittua ilman erillistä Pääesikunnan lupaa (<http://puolustusvoimat.fi/ilmakuvauslupa>).

EFMA UAS B SFC - 50 M

600956N 0195236E - 600838N 0195833E - 600444N 0195510E - 600601N 0194914E - 600956N 0195236E

- ATS-elimien aukioloaikoina UAS-toiminta alueella on sallittua ainoastaan ilmaliikennepalvelun tarjoajan luvalla.
- ATS-elimien aukioloaikojen ulkopuolella UAS-toiminta on sallittua Liikenne- ja viestintäviraston luvalla tai Liikenne- ja viestintäviraston asettamilla erityisehdoilla.
- EFMA UAS A -vyöhykkeen sivurajojen ulkopuolella lennättäminen esteen läheisyydessä (enintään 50 m vaakasuoralla etäisyydellä) esteestä on kuitenkin sallittua kaikkina aikoina, ja esteen ylittäminen enintään 15 metrillä on sallittua esteestä vastaavan yksikön pyynnöstä.
- Maanpuolustuksen kohteiden kuvaaminen ja tutkiminen ilmasta ei ole sallittua ilman erillistä Pääesikunnan lupaa (<http://puolustusvoimat.fi/ilmakuvauslupa>).

EFMA UAS C 50 M - 120 M

601151N 0195154E - 600941N 0200149E - 600249N 0195552E - 600458N 0194559E - 601151N 0195154E

- ATS-elimien aukioloaikoina UAS-toiminta alueella yli 50 m (AGL) korkeudella on sallittua ainoastaan ilmaliikennepalvelun tarjoajan luvalla.

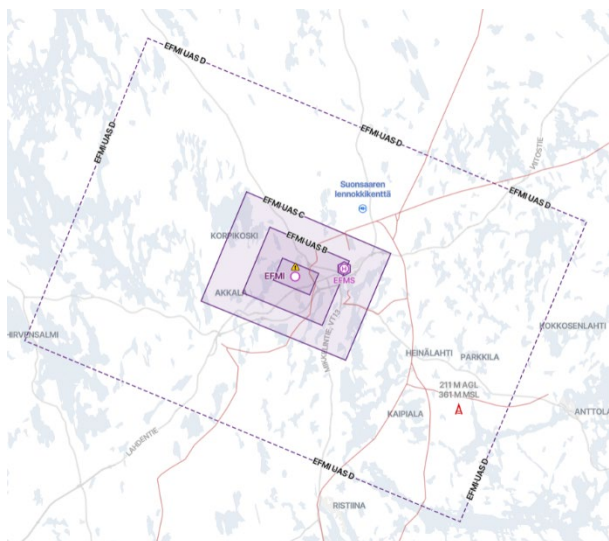
- ATS-elimien aukioloaikojen ulkopuolella UAS-toiminta yli 50 m (AGL) korkeudella on sallittua seuraavin ehdoin:
 - Toimijan tulee tehdä lennätysilmoitus ATS-palvelun tarjoajalle. Ilmoituksen tarkoituksena on antaa tietoa ATS-elimelle UAS-toiminnasta mahdollisen ATS-yksikön ylimääräisen yllättävän avauksen varalta,
 - Lennätyskorkeuden on oltava alle 120 metriä (AGL),
 - Lennätyksen tulee tapahtua EFMA UAS B -vyöhykkeen sivurajojen ulkopuolella,
 - Toimijan tulee kuunnella ko. ATS-elimien radiotaajuutta.
- ATS-elimien aukioloajat tulee varmistaa ilmailutiedotusjulkaisujärjestelmästä www.ais.fi sekä soittamalla ko. ATS-yksikköön. ATS-yksiköiden yhteystiedot löytyvät Suomen ilmailukäsikirjasta (AIP SUOMI/FINLAND).
- EFMA UAS A -vyöhykkeen sivurajojen ulkopuolella lennättäminen esteen läheisyydessä (enintään 50 m vaakasuoralla etäisyydellä) esteestä on kuitenkin sallittua kaikkina aikoina, ja esteen ylittäminen enintään 15 metrillä on sallittua esteestä vastaavan yksikön pyynnöstä.
- Maanpuolustuksen kohteiden kuvaaminen ja tutkiminen ilmasta ei ole sallittua ilman erillistä Pääesikunnan lupaa (<http://puolustusvoimat.fi/ilmakuvauslupa>).

EFMA UAS D 120 M – UNL

602028N 0194855E - 601430N 0201631E - 595445N 0195915E - 600038N 0193154E - 602028N 0194855E

- ATS-elimien aukioloaikoina UAS-toiminta alueella yli 120 m (AGL) korkeudella on sallittua ainoastaan ilmaliikennepalvelun tarjoajan luvalla.
- ATS-elimien aukioloaikojen ulkopuolella UAS-toiminta yli 120 m (AGL) korkeudella on sallittua Liikenne- ja viestintäviraston luvalla tai Liikenne- ja viestintäviraston asettamilla erityisehdoilla.
- EFMA UAS A -vyöhykkeen sivurajojen ulkopuolella lennättäminen esteen läheisyydessä (enintään 50 m vaakasuoralla etäisyydellä) esteestä on kuitenkin sallittua kaikkina aikoina, ja esteen ylittäminen enintään 15 metrillä on sallittua esteestä vastaavan yksikön pyynnöstä.
- Maanpuolustuksen kohteiden kuvaaminen ja tutkiminen ilmasta ei ole sallittua ilman erillistä Pääesikunnan lupaa (<http://puolustusvoimat.fi/ilmakuvauslupa>).

Mikkeli – EFMI



EFMI UAS A SFC - 50 M

614202N 0271052E - 614120N 0271422E - 614021N 0271330E - 614102N 0270959E - 614202N 0271052E

- ATS-elimien aukioloaikoina UAS-toiminta alueella on sallittua ainoastaan ilmaliikennepalvelun tarjoajan luvalla.
- ATS-elimien aukioloaikojen ulkopuolella UAS-toiminta alueella on sallittua Liikenne- ja viestintäviraston luvalla tai Liikenne- ja viestintäviraston asettamilla erityisehdoilla.
- Maanpuolustuksen kohteiden kuvaaminen ja tutkiminen ilmasta ei ole sallittua ilman erillistä Pääesikunnan lupaa (<http://puolustusvoimat.fi/ilmakuvauslupa>).

EFMI UAS B SFC - 50 M

614327N 0270939E - 614154N 0271720E - 613857N 0271443E - 614027N 0270700E - 614327N 0270939E

- ATS-elimien aukioloaikoina UAS-toiminta alueella on sallittua ainoastaan ilmaliikennepalvelun tarjoajan luvalla.
- ATS-elimien aukioloaikojen ulkopuolella UAS-toiminta on sallittua Liikenne- ja viestintäviraston luvalla tai Liikenne- ja viestintäviraston asettamilla erityisehdoilla.
- EFMI UAS A -vyöhykkeen sivurajojen ulkopuolella lennättäminen esteen läheisyydessä (enintään 50 m vaakasuoralla etäisyydellä) esteestä on kuitenkin sallittua kaikkina aikoina, ja esteen ylittäminen enintään 15 metrillä on sallittua esteestä vastaavan yksikön pyynnöstä.
- Maanpuolustuksen kohteiden kuvaaminen ja tutkiminen ilmasta ei ole sallittua ilman erillistä Pääesikunnan lupaa (<http://puolustusvoimat.fi/ilmakuvauslupa>).

EFMI UAS C 50 M - 120 M

614504N 0270723E - 614215N 0272121E - 613721N 0271659E - 614004N 0270259E - 614504N 0270723E

- ATS-elimien aukioloaikoina UAS-toiminta alueella yli 50 m (AGL) korkeudella on sallittua ainoastaan ilmaliikennepalvelun tarjoajan luvalla.
- ATS-elimien aukioloaikojen ulkopuolella UAS-toiminta yli 50 m (AGL) korkeudella on sallittua seuraavin ehdoin:
 - Toimijan tulee tehdä lennätysilmoitus ATS-palvelun tarjoajalle. Ilmoituksen tarkoituksena on antaa tietoa ATS-elimelle UAS-toiminnasta mahdollisen ATS-yksikön ylimääräisen yllättävän avauksen varalta,

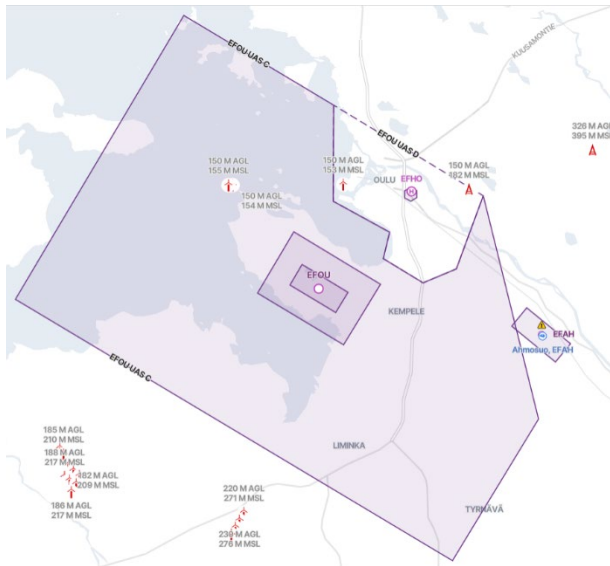
- Lennätyskorkeuden on oltava alle 120 metriä (AGL),
- Lennätyksen tulee tapahtua EFMI UAS B -vyöhykkeen sivurajojen ulkopuolella,
- Toimijan tulee kuunnella ko. ATS-elimien radiotaajuutta.
- ATS-elimien aukioloajat tulee varmistaa ilmailutiedotusjulkaisujärjestelmästä www.ais.fi sekä soittamalla ko. ATS-yksikköön. ATS-yksiköiden yhteystiedot löytyvät Suomen ilmailukäsikirjasta (AIP SUOMI/FINLAND).
- EFMI UAS A -vyöhykkeen sivurajojen ulkopuolella lennättäminen esteen läheisyydessä (enintään 50 m vaakasuoralla etäisyydellä) esteestä on kuitenkin sallittua kaikkina aikoina, ja esteen ylittäminen enintään 15 metrillä on sallittua esteestä vastaavan yksikön pyynnöstä.
- Maanpuolustuksen kohteiden kuvaaminen ja tutkiminen ilmasta ei ole sallittua ilman erillistä Pääesikunnan lupaa (<http://puolustusvoimat.fi/ilmakuvauslupa>).

EFMI UAS D 120 M – UNL

615205N 0265750E - 614341N 0274018E - 612955N 0272803E - 613815N 0264555E -
615205N 0265750E

- ATS-elimien aukioloaikoina UAS-toiminta alueella yli 120 m (AGL) korkeudella on sallittua ainoastaan ilmaliikennepalvelun tarjoajan luvalla.
- ATS-elimien aukioloaikojen ulkopuolella UAS-toiminta yli 120 m (AGL) korkeudella on sallittua Liikenne- ja viestintäviraston luvalla tai Liikenne- ja viestintäviraston asettamilla erityisehdoilla.
- EFMI UAS A -vyöhykkeen sivurajojen ulkopuolella lennättäminen esteen läheisyydessä (enintään 50 m vaakasuoralla etäisyydellä) esteestä on kuitenkin sallittua kaikkina aikoina, ja esteen ylittäminen enintään 15 metrillä on sallittua esteestä vastaavan yksikön pyynnöstä.
- Maanpuolustuksen kohteiden kuvaaminen ja tutkiminen ilmasta ei ole sallittua ilman erillistä Pääesikunnan lupaa (<http://puolustusvoimat.fi/ilmakuvauslupa>).

Oulu – EFOU



EFOU UAS A SFC – 50 M

645654N 0251929E - 645538N 0252424E - 645443N 0252305E - 645558N 0251811E - 645654N 0251929E

- ATS-elimien aukioloaikoina UAS-toiminta alueella on sallittua ainoastaan ilmaliikennepalvelun tarjoajan luvalla.
- ATS-elimien aukioloaikojen ulkopuolella UAS-toiminta alueella on sallittua Liikenne- ja viestintäviraston luvalla tai Liikenne- ja viestintäviraston asettamilla erityisehdoilla.
- Maanpuolustuksen kohteiden kuvaaminen ja tutkiminen ilmasta ei ole sallittua ilman erillistä Pääesikunnan lupaa (<http://puolustusvoimat.fi/ilmakuvauslupa>).

EFOU UAS B SFC – 50 M

645823N 0251836E - 645600N 0252753E - 645315N 0252356E - 645536N 0251443E - 645823N 0251836E

- ATS-elimien aukioloaikoina UAS-toiminta alueella on sallittua ainoastaan ilmaliikennepalvelun tarjoajan luvalla.
- ATS-elimien aukioloaikojen ulkopuolella UAS-toiminta on sallittua Liikenne- ja viestintäviraston luvalla tai Liikenne- ja viestintäviraston asettamilla erityisehdoilla.
- EFOU UAS A -vyöhykkeen sivurajojen ulkopuolella lennättäminen esteen läheisyydessä (enintään 50 m vaakasuoralla etäisyydellä) esteestä on kuitenkin sallittua kaikkina aikoina, ja esteen ylittäminen enintään 15 metrillä on sallittua esteestä vastaavan yksikön pyynnöstä.
- Maanpuolustuksen kohteiden kuvaaminen ja tutkiminen ilmasta ei ole sallittua ilman erillistä Pääesikunnan lupaa (<http://puolustusvoimat.fi/ilmakuvauslupa>).

EFOU UAS C 50 M – UNL

650810N 0250649E - 650407N 0252252E - 645946N 0252249E - 645822N 0252852E - 645710N 0252811E - 645604N 0253227E - 645642N 0253601E - 650001N 0253854E - 644952N 0254449E - 644324N 0253536E - 645519N 0244846E - 650810N 0250649E

- ATS-elimien aukioloaikoina UAS-toiminta alueella yli 50 m (AGL) korkeudella on sallittua ainoastaan ilmaliikennepalvelun tarjoajan luvalla.
- ATS-elimien aukioloaikojen ulkopuolella UAS-toiminta yli 50 m (AGL) korkeudella on sallittua Liikenne- ja viestintäviraston luvalla tai Liikenne- ja viestintäviraston asettamilla erityisehdoilla.

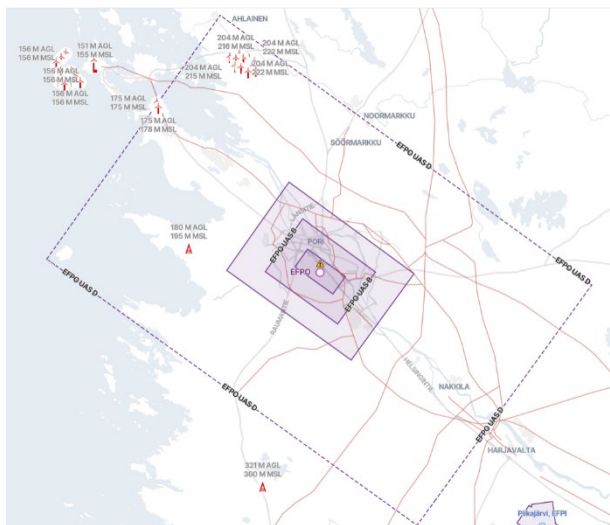
- EFOU UAS A -vyöhykkeen sivurajojen ulkopuolella lennättäminen esteen läheisyydessä (enintään 50 m vaakasuoralla etäisyydellä) esteestä on kuitenkin sallittua kaikkina aikoina, ja esteen ylittäminen enintään 15 metrillä on sallittua esteestä vastaavan yksikön pyynnöstä.
- Maanpuolustuksen kohteiden kuvaaminen ja tutkiminen ilmasta ei ole sallittua ilman erillistä Pääesikunnan lupaa (<http://puolustusvoimat.fi/ilmakuvauslupa>).

EFOU UAS D 120 M – UNL

650407N 0252252E - 645946N 0252249E - 645822N 0252852E - 645710N 0252811E -
645604N 0253227E - 645642N 0253601E - 650001N 0253854E - 650407N 0252252E

- ATS-elimien aukioloaikoina UAS-toiminta alueella yli 120 m (AGL) korkeudella on sallittua ainoastaan ilmaliikennepalvelun tarjoajan luvalla.
- ATS-elimien aukioloaikojen ulkopuolella UAS-toiminta yli 120 m (AGL) korkeudella on sallittua Liikenne- ja viestintäviraston luvalla tai Liikenne- ja viestintäviraston asettamilla erityisehdoilla.
- Lennättäminen esteen läheisyydessä (enintään 50 m vaakasuoralla etäisyydellä) esteestä on kuitenkin sallittua kaikkina aikoina, ja esteen ylittäminen enintään 15 metrillä on sallittua esteestä vastaavan yksikön pyynnöstä.
- Maanpuolustuksen kohteiden kuvaaminen ja tutkiminen ilmasta ei ole sallittua ilman erillistä Pääesikunnan lupaa (<http://puolustusvoimat.fi/ilmakuvauslupa>).

Pori – EFPO



EFPO UAS A SFC - 50 M

612851N 0214637E - 612728N 0215035E - 612636N 0214916E - 612758N 0214518E - 612851N 0214637E

- ATS-elimien aukioloaikoina UAS-toiminta alueella on sallittua ainoastaan ilmaliikennepalvelun tarjoajan luvalla.
- ATS-elimien aukioloaikojen ulkopuolella UAS-toiminta alueella on sallittua Liikenne- ja viestintäviraston luvalla tai Liikenne- ja viestintäviraston asettamilla erityisehdoilla.
- Maanpuolustuksen kohteiden kuvaaminen ja tutkiminen ilmasta ei ole sallittua ilman erillistä Pääesikunnan lupaa (<http://puolustusvoimat.fi/ilmakuvauslupa>).

EFPO UAS B SFC - 50 M

613022N 0214606E - 612742N 0215344E - 612506N 0214946E - 612743N 0214210E - 613022N 0214606E

- ATS-elimien aukioloaikoina UAS-toiminta alueella on sallittua ainoastaan ilmaliikennepalvelun tarjoajan luvalla.
- ATS-elimien aukioloaikojen ulkopuolella UAS-toiminta on sallittua Liikenne- ja viestintäviraston luvalla tai Liikenne- ja viestintäviraston asettamilla erityisehdoilla.
- EFPO UAS A -vyöhykkeen sivurajojen ulkopuolella lennättäminen esteen läheisyydessä (enintään 50 m vaakasuoralla etäisyydellä) esteestä on kuitenkin sallittua kaikkina aikoina, ja esteen ylittäminen enintään 15 metrillä on sallittua esteestä vastaavan yksikön pyynnöstä.
- Maanpuolustuksen kohteiden kuvaaminen ja tutkiminen ilmasta ei ole sallittua ilman erillistä Pääesikunnan lupaa (<http://puolustusvoimat.fi/ilmakuvauslupa>).

EFPO UAS C 50 M - 120 M

613212N 0214440E - 612737N 0215747E - 612317N 0215111E - 612747N 0213807E - 613212N 0214440E

- ATS-elimien aukioloaikoina UAS-toiminta alueella yli 50 m (AGL) korkeudella on sallittua ainoastaan ilmaliikennepalvelun tarjoajan luvalla.
- ATS-elimien aukioloaikojen ulkopuolella UAS-toiminta yli 50 m (AGL) korkeudella on sallittua seuraavin ehdoin:
 - Toimijan tulee tehdä lennätysilmoitus ATS-palvelun tarjoajalle. Ilmoituksen tarkoituksena on antaa tietoa ATS-elimelle UAS-toiminnasta mahdollisen ATS-yksikön ylimääräisen yllättävän avauksen varalta,
 - Lennätyskorkeuden on oltava alle 120 metriä (AGL),

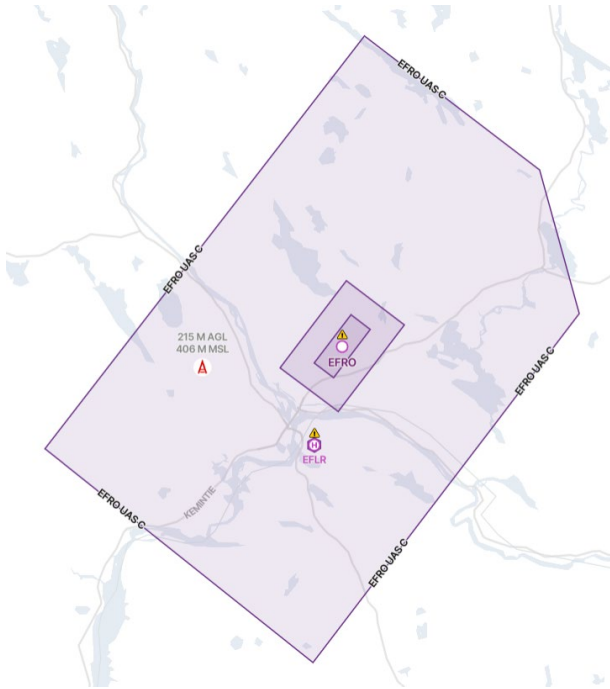
- Lennätyksen tulee tapahtua EFPO UAS B -vyöhykkeen sivurajojen ulkopuolella,
- Toimijan tulee kuunnella ko. ATS-elimien radiotaajuutta.
- ATS-elimien aukioloajat tulee varmistaa ilmailutiedotusjulkaisujärjestelmästä www.ais.fi sekä soittamalla ko. ATS-yksikköön. ATS-yksiköiden yhteystiedot löytyvät Suomen ilmailukäsikirjasta (AIP SUOMI/FINLAND).
- EFPO UAS A -vyöhykkeen sivurajojen ulkopuolella lennättäminen esteen läheisyydessä (enintään 50 m vaakasuoralla etäisyydellä) esteestä on kuitenkin sallittua kaikkina aikoina, ja esteen ylittäminen enintään 15 metrillä on sallittua esteestä vastaavan yksikön pyynnöstä.
- Maanpuolustuksen kohteiden kuvaaminen ja tutkiminen ilmasta ei ole sallittua ilman erillistä Pääesikunnan lupaa (<http://puolustusvoimat.fi/ilmakuvauslupa>).

EFPO UAS D 120 M – UNL

614031N 0213726E - 612703N 0221626E - 611458N 0215806E - 612821N 0211914E -
614031N 0213726E

- ATS-elimien aukioloaikoina UAS-toiminta alueella yli 120 m (AGL) korkeudella on sallittua ainoastaan ilmaliikennepalvelun tarjoajan luvalla.
- ATS-elimien aukioloaikojen ulkopuolella UAS-toiminta yli 120 m (AGL) korkeudella on sallittua Liikenne- ja viestintäviraston luvalla tai Liikenne- ja viestintäviraston asettamilla erityisehdoilla.
- EFPO UAS A -vyöhykkeen sivurajojen ulkopuolella lennättäminen esteen läheisyydessä (enintään 50 m vaakasuoralla etäisyydellä) esteestä on kuitenkin sallittua kaikkina aikoina, ja esteen ylittäminen enintään 15 metrillä on sallittua esteestä vastaavan yksikön pyynnöstä.
- Maanpuolustuksen kohteiden kuvaaminen ja tutkiminen ilmasta ei ole sallittua ilman erillistä Pääesikunnan lupaa (<http://puolustusvoimat.fi/ilmakuvauslupa>).

Rovaniemi – EFRO



EFRO UAS A SFC - 50 M

663517N 0255048E - 663438N 0255257E - 663230N 0254852E - 663309N 0254642E - 663517N 0255048E

- ATS-elimien aukioloaikoina UAS-toiminta alueella on sallittua ainoastaan ilmaliikennepalvelun tarjoajan luvalla.
- ATS-elimien aukioloaikojen ulkopuolella UAS-toiminta alueella on sallittua Liikenne- ja viestintäviraston luvalla tai Liikenne- ja viestintäviraston asettamilla erityisehdoilla.
- Maanpuolustuksen kohteiden kuvaaminen ja tutkiminen ilmasta ei ole sallittua ilman erillistä Pääesikunnan lupaa (<http://puolustusvoimat.fi/ilmakuvauslupa>).

EFRO UAS B SFC - 50M

663647N 0255017E - 663450N 0255645E - 663100N 0254923E - 663256N 0254254E - 663647N 0255017E

- ATS-elimien aukioloaikoina UAS-toiminta alueella on sallittua ainoastaan ilmaliikennepalvelun tarjoajan luvalla.
- ATS-elimien aukioloaikojen ulkopuolella UAS-toiminta on sallittua Liikenne- ja viestintäviraston luvalla tai Liikenne- ja viestintäviraston asettamilla erityisehdoilla.
- EFRO UAS A -vyöhykkeen sivurajojen ulkopuolella lennättäminen esteen läheisyydessä (enintään 50 m vaakasuoralla etäisyydellä) esteestä on kuitenkin sallittua kaikkina aikoina, ja esteen ylittäminen enintään 15 metrillä on sallittua esteestä vastaavan yksikön pyynnöstä.
- Maanpuolustuksen kohteiden kuvaaminen ja tutkiminen ilmasta ei ole sallittua ilman erillistä Pääesikunnan lupaa (<http://puolustusvoimat.fi/ilmakuvauslupa>).

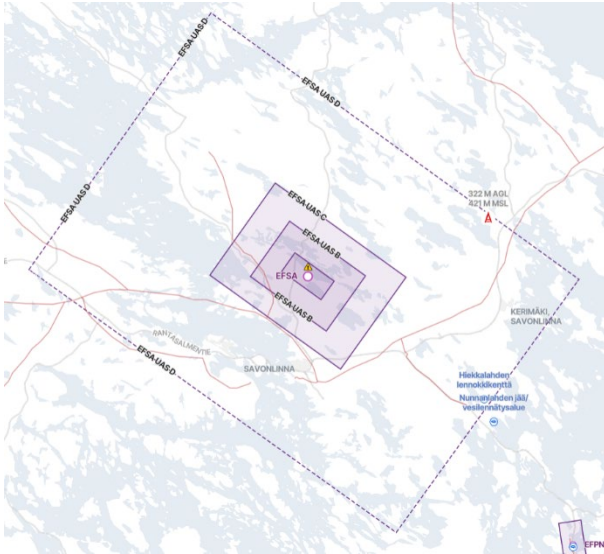
EFRO UAS C 50M – UNL

664733N 0255218E - 664140N 0261148E - 663520N 0261613E - 661950N 0254634E - 662921N 0251644E - 664733N 0255218E

- ATS-elimien aukioloaikoina UAS-toiminta alueella yli 50 m (AGL) korkeudella on sallittua ainoastaan ilmaliikennepalvelun tarjoajan luvalla.

- ATS-elimien aukioloaikojen ulkopuolella UAS-toiminta yli 50 m (AGL) korkeudella on sallittua Liikenne- ja viestintäviraston luvalla tai Liikenne- ja viestintäviraston asettamilla erityisehdoilla.
- EFRO UAS A -vyöhykkeen sivurajojen ulkopuolella lennättäminen esteen läheisyydessä (enintään 50 m vaakasuoralla etäisyydellä) esteestä on kuitenkin sallittua kaikkina aikoina, ja esteen ylittäminen enintään 15 metrillä on sallittua esteestä vastaavan yksikön pyynnöstä.
- Maanpuolustuksen kohteiden kuvaaminen ja tutkiminen ilmasta ei ole sallittua ilman erillistä Pääesikunnan lupaa (<http://puolustusvoimat.fi/ilmakuvauslupa>).

Savonlinna – EFSA



EFSA UAS A SFC - 50M

615742N 0285523E - 615621N 0285922E - 615528N 0285802E - 615649N 0285403E - 615742N 0285523E

- ATS-elimien aukioloaikoina UAS-toiminta alueella on sallittua ainoastaan ilmaliikennepalvelun tarjoajan luvalla.
- ATS-elimien aukioloaikojen ulkopuolella UAS-toiminta alueella on sallittua Liikenne- ja viestintäviraston luvalla tai Liikenne- ja viestintäviraston asettamilla erityisehdoilla.
- Maanpuolustuksen kohteiden kuvaaminen ja tutkiminen ilmasta ei ole sallittua ilman erillistä Pääesikunnan lupaa (<http://puolustusvoimat.fi/ilmakuvauslupa>).

EFSA UAS B SFC - 50M

615912N 0285451E - 615636N 0290233E - 615358N 0285834E - 615634N 0285052E - 615912N 0285451E

- ATS-elimien aukioloaikoina UAS-toiminta alueella on sallittua ainoastaan ilmaliikennepalvelun tarjoajan luvalla.
- ATS-elimien aukioloaikojen ulkopuolella UAS-toiminta on sallittua Liikenne- ja viestintäviraston luvalla tai Liikenne- ja viestintäviraston asettamilla erityisehdoilla.
- EFSA UAS A -vyöhykkeen sivurajojen ulkopuolella lennättäminen esteen läheisyydessä (enintään 50 m vaakasuoralla etäisyydellä) esteestä on kuitenkin sallittua kaikkina aikoina, ja esteen ylittäminen enintään 15 metrillä on sallittua esteestä vastaavan yksikön pyynnöstä.
- Maanpuolustuksen kohteiden kuvaaminen ja tutkiminen ilmasta ei ole sallittua ilman erillistä Pääesikunnan lupaa (<http://puolustusvoimat.fi/ilmakuvauslupa>).

EFSA UAS C 50 M - 120 M

620101N 0285323E - 615632N 0290640E - 615209N 0290001E - 615638N 0284645E - 620101N 0285323E

- ATS-elimien aukioloaikoina UAS-toiminta alueella yli 50 m (AGL) korkeudella on sallittua ainoastaan ilmaliikennepalvelun tarjoajan luvalla.
- ATS-elimien aukioloaikojen ulkopuolella UAS-toiminta yli 50 m (AGL) korkeudella on sallittua seuraavin ehdoin:
 - Toimijan tulee tehdä lennätysilmoitus ATS-palvelun tarjoajalle. Ilmoituksen tarkoituksena on antaa tietoa ATS-elimelle UAS-toiminnasta mahdollisen ATS-yksikön ylimääräisen yllättävän avauksen varalta,

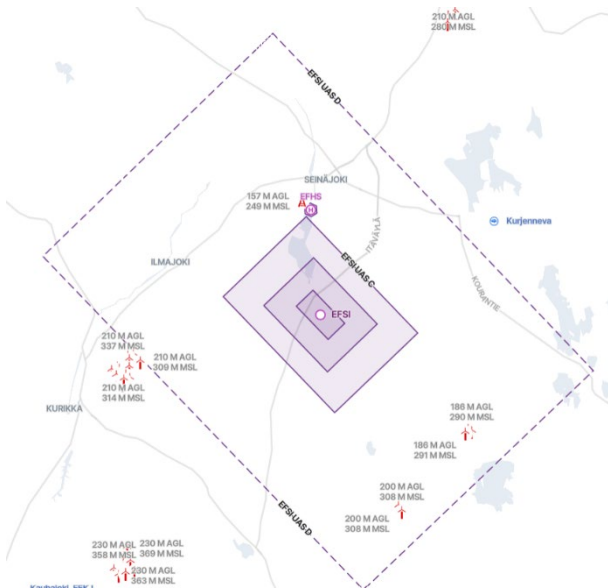
- Lennätyskorkeuden on oltava alle 120 metriä (AGL),
- Lennätyksen tulee tapahtua EFSA UAS B -vyöhykkeen sivurajojen ulkopuolella,
- Toimijan tulee kuunnella ko. ATS-elimien radiotaajuutta.
- ATS-elimien aukioloajat tulee varmistaa ilmailutiedotusjulkaisujärjestelmästä www.ais.fi sekä soittamalla ko. ATS-yksikköön. ATS-yksiköiden yhteystiedot löytyvät Suomen ilmailukäsikirjasta (AIP SUOMI/FINLAND).
- EFSA UAS A -vyöhykkeen sivurajojen ulkopuolella lennättäminen esteen läheisyydessä (enintään 50 m vaakasuoralla etäisyydellä) esteestä on kuitenkin sallittua kaikkina aikoina, ja esteen ylittäminen enintään 15 metrillä on sallittua esteestä vastaavan yksikön pyynnöstä.
- Maanpuolustuksen kohteiden kuvaaminen ja tutkiminen ilmasta ei ole sallittua ilman erillistä Pääesikunnan lupaa (<http://puolustusvoimat.fi/ilmakuvauslupa>).

EFSA UAS D 120 M – UNL

620905N 0284652E - 615626N 0292413E - 614420N 0290540E - 615654N 0282823E -
620905N 0284652E

- ATS-elimien aukioloaikoina UAS-toiminta alueella yli 120 m (AGL) korkeudella on sallittua ainoastaan ilmaliikennepalvelun tarjoajan luvalla.
- ATS-elimien aukioloaikojen ulkopuolella UAS-toiminta yli 120 m (AGL) korkeudella on sallittua Liikenne- ja viestintäviraston luvalla tai Liikenne- ja viestintäviraston asettamilla erityisehdoilla.
- EFSA UAS A -vyöhykkeen sivurajojen ulkopuolella lennättäminen esteen läheisyydessä (enintään 50 m vaakasuoralla etäisyydellä) esteestä on kuitenkin sallittua kaikkina aikoina, ja esteen ylittäminen enintään 15 metrillä on sallittua esteestä vastaavan yksikön pyynnöstä.
- Maanpuolustuksen kohteiden kuvaaminen ja tutkiminen ilmasta ei ole sallittua ilman erillistä Pääesikunnan lupaa (<http://puolustusvoimat.fi/ilmakuvauslupa>).

Seinäjoki - EFSI



EFSI UAS A SFC - 50M

624235N 0224921E - 624102N 0225236E - 624017N 0225054E - 624150N 0224739E -
624235N 0224921E

- ATS-elimien aukioloaikoina UAS-toiminta alueella on sallittua ainoastaan ilmaliikennepalvelun tarjoajan luvalla.
- ATS-elimien aukioloaikojen ulkopuolella UAS-toiminta alueella on sallittua Liikenne- ja viestintäviraston luvalla tai Liikenne- ja viestintäviraston asettamilla erityisehdoilla.
- Maanpuolustuksen kohteiden kuvaaminen ja tutkiminen ilmasta ei ole sallittua ilman erillistä Pääesikunnan lupaa (<http://puolustusvoimat.fi/ilmakuvauslupa>).

EFSI UAS B SFC - 50 M

624406N 0224925E - 624100N 0225555E - 623846N 0225050E - 624152N 0224420E -
624406N 0224925E

- ATS-elimien aukioloaikoina UAS-toiminta alueella on sallittua ainoastaan ilmaliikennepalvelun tarjoajan luvalla.
- ATS-elimien aukioloaikojen ulkopuolella UAS-toiminta on sallittua Liikenne- ja viestintäviraston luvalla tai Liikenne- ja viestintäviraston asettamilla erityisehdoilla.
- EFSI UAS A -vyöhykkeen sivurajojen ulkopuolella lennättäminen esteen läheisyydessä (enintään 50 m vaakasuoralla etäisyydellä) esteestä on kuitenkin sallittua kaikkina aikoina, ja esteen ylittäminen enintään 15 metrillä on sallittua esteestä vastaavan yksikön pyynnöstä.
- Maanpuolustuksen kohteiden kuvaaminen ja tutkiminen ilmasta ei ole sallittua ilman erillistä Pääesikunnan lupaa (<http://puolustusvoimat.fi/ilmakuvauslupa>).

EFSI UAS C 50 M - 120 M

624601N 0224840E - 624035N 0230003E - 623651N 0225134E - 624217N 0224011E -
624601N 0224840E

- ATS-elimien aukioloaikoina UAS-toiminta alueella yli 50 m (AGL) korkeudella on sallittua ainoastaan ilmaliikennepalvelun tarjoajan luvalla.
- ATS-elimien aukioloaikojen ulkopuolella UAS-toiminta yli 50 m (AGL) korkeudella on sallittua seuraavin ehdoin:

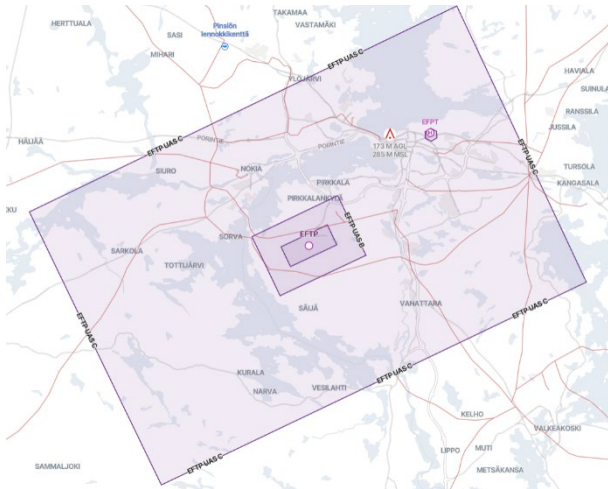
- Toimijan tulee tehdä lennätysilmoitus ATS-palvelun tarjoajalle. Ilmoituksen tarkoituksena on antaa tietoa ATS-elimelle UAS-toiminnasta mahdollisen ATS-yksikön ylimääräisen yllättävän avauksen varalta,
- Lennätyskorkeuden on oltava alle 120 metriä (AGL),
- Lennätyksen tulee tapahtua EFSI UAS B -vyöhykkeen sivurajojen ulkopuolella,
- Toimijan tulee kuunnella ko. ATS-elimien radiotaajuutta.
- ATS-elimien aukioloajat tulee varmistaa ilmailutiedotusjulkaisujärjestelmästä www.ais.fi sekä soittamalla ko. ATS-yksikköön. ATS-yksiköiden yhteystiedot löytyvät Suomen ilmailukäsikirjasta (AIP SUOMI/FINLAND).
- EFSI UAS A -vyöhykkeen sivurajojen ulkopuolella lennättäminen esteen läheisyydessä (enintään 50 m vaakasuoralla etäisyydellä) esteestä on kuitenkin sallittua kaikkina aikoina, ja esteen ylittäminen enintään 15 metrillä on sallittua esteestä vastaavan yksikön pyynnöstä.
- Maanpuolustuksen kohteiden kuvaaminen ja tutkiminen ilmasta ei ole sallittua ilman erillistä Pääesikunnan lupaa (<http://puolustusvoimat.fi/ilmakuvauslupa>).

EFSI UAS D 120 M – UNL

625433N 0224515E - 623849N 0231759E - 622831N 0225431E - 624410N 0222146E -
625433N 0224515E

- ATS-elimien aukioloaikoina UAS-toiminta alueella yli 120 m (AGL) korkeudella on sallittua ainoastaan ilmaliikennepalvelun tarjoajan luvalla.
- ATS-elimien aukioloaikojen ulkopuolella UAS-toiminta yli 120 m (AGL) korkeudella on sallittua Liikenne- ja viestintäviraston luvalla tai Liikenne- ja viestintäviraston asettamilla erityisehdoilla.
- EFSI UAS A -vyöhykkeen sivurajojen ulkopuolella lennättäminen esteen läheisyydessä (enintään 50 m vaakasuoralla etäisyydellä) esteestä on kuitenkin sallittua kaikkina aikoina, ja esteen ylittäminen enintään 15 metrillä on sallittua esteestä vastaavan yksikön pyynnöstä.
- Maanpuolustuksen kohteiden kuvaaminen ja tutkiminen ilmasta ei ole sallittua ilman erillistä Pääesikunnan lupaa (<http://puolustusvoimat.fi/ilmakuvauslupa>).

Tampere – Pirkkala



EFTP UAS A SFC - 50M

612552N 0233809E - 612453N 0233907E - 612349N 0233421E - 612447N 0233323E - 612552N 0233809E

- ATS-elimien aukioloaikoina UAS-toiminta alueella on sallittua ainoastaan ilmaliikennepalvelun tarjoajan luvalla.
- ATS-elimien aukioloaikojen ulkopuolella UAS-toiminta alueella on sallittua Liikenne- ja viestintäviraston luvalla tai Liikenne- ja viestintäviraston asettamilla erityisehdoilla.
- Maanpuolustuksen kohteiden kuvaaminen ja tutkiminen ilmasta ei ole sallittua ilman erillistä Pääesikunnan lupaa (<http://puolustusvoimat.fi/ilmakuvauslupa>).

EFTP UAS B SFC - 50M

612718N 0233913E - 612422N 0234207E - 612223N 0233317E - 612517N 0233023E - 612718N 0233913E

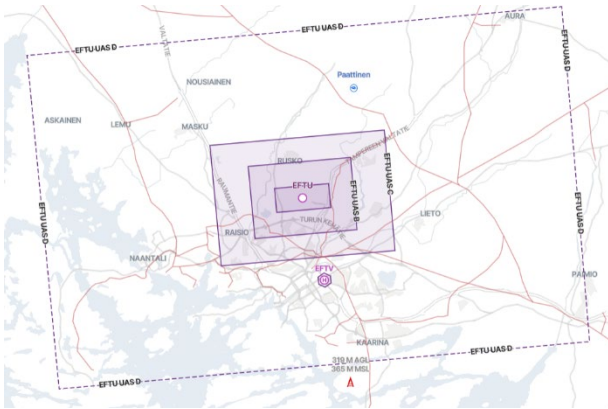
- ATS-elimien aukioloaikoina UAS-toiminta alueella on sallittua ainoastaan ilmaliikennepalvelun tarjoajan luvalla.
- ATS-elimien aukioloaikojen ulkopuolella UAS-toiminta on sallittua Liikenne- ja viestintäviraston luvalla tai Liikenne- ja viestintäviraston asettamilla erityisehdoilla.
- EFTP UAS A -vyöhykkeen sivurajojen ulkopuolella lennättäminen esteen läheisyydessä (enintään 50 m vaakasuoralla etäisyydellä) esteestä on kuitenkin sallittua kaikkina aikoina, ja esteen ylittäminen enintään 15 metrillä on sallittua esteestä vastaavan yksikön pyynnöstä.
- Maanpuolustuksen kohteiden kuvaaminen ja tutkiminen ilmasta ei ole sallittua ilman erillistä Pääesikunnan lupaa (<http://puolustusvoimat.fi/ilmakuvauslupa>).

EFTP UAS C 50M – UNL

613635N 0235128E - 612303N 0240448E - 611303N 0232104E - 612630N 0230729E - 613635N 0235128E

- ATS-elimien aukioloaikoina UAS-toiminta alueella yli 50 m (AGL) korkeudella on sallittua ainoastaan ilmaliikennepalvelun tarjoajan luvalla.
- ATS-elimien aukioloaikojen ulkopuolella UAS-toiminta yli 50 m (AGL) korkeudella on sallittua Liikenne- ja viestintäviraston luvalla tai Liikenne- ja viestintäviraston asettamilla erityisehdoilla.
- EFTP UAS A -vyöhykkeen sivurajojen ulkopuolella lennättäminen esteen läheisyydessä (enintään 50 m vaakasuoralla etäisyydellä) esteestä on kuitenkin sallittua kaikkina aikoina, ja esteen ylittäminen enintään 15 metrillä on sallittua esteestä vastaavan yksikön pyynnöstä.
- Maanpuolustuksen kohteiden kuvaaminen ja tutkiminen ilmasta ei ole sallittua ilman erillistä Pääesikunnan lupaa (<http://puolustusvoimat.fi/ilmakuvauslupa>).

Turku – EFTU



EFTU UAS A SFC - 50 M

603129N 0221807E - 603025N 0221819E - 603012N 0221325E - 603116N 0221313E - 603129N 0221807E

- ATS-elimien aukioloaikoina UAS-toiminta alueella on sallittua ainoastaan ilmaliikennepalvelun tarjoajan luvalla.
- ATS-elimien aukioloaikojen ulkopuolella UAS-toiminta alueella on sallittua Liikenne- ja viestintäviraston luvalla tai Liikenne- ja viestintäviraston asettamilla erityisehdoilla.
- Maanpuolustuksen kohteiden kuvaaminen ja tutkiminen ilmasta ei ole sallittua ilman erillistä Pääesikunnan lupaa (<http://puolustusvoimat.fi/ilmakuvauslupa>).

EFTU UAS B SFC - 50 M

603239N 0222006E - 602926N 0222041E - 602902N 0221127E - 603215N 0221050E - 603239N 0222006E

- ATS-elimien aukioloaikoina UAS-toiminta alueella on sallittua ainoastaan ilmaliikennepalvelun tarjoajan luvalla.
- ATS-elimien aukioloaikojen ulkopuolella UAS-toiminta on sallittua Liikenne- ja viestintäviraston luvalla tai Liikenne- ja viestintäviraston asettamilla erityisehdoilla.
- EFTU UAS A -vyöhykkeen sivurajojen ulkopuolella lennättäminen esteen läheisyydessä (enintään 50 m vaakasuoralla etäisyydellä) esteestä on kuitenkin sallittua kaikkina aikoina, ja esteen ylittäminen enintään 15 metrillä on sallittua esteestä vastaavan yksikön pyynnöstä.
- Maanpuolustuksen kohteiden kuvaaminen ja tutkiminen ilmasta ei ole sallittua ilman erillistä Pääesikunnan lupaa (<http://puolustusvoimat.fi/ilmakuvauslupa>).

EFTU UAS C 50 M - 120 M

603352N 0222310E - 602830N 0222408E - 602749N 0220824E - 603311N 0220722E - 603352N 0222310E

- ATS-elimien aukioloaikoina UAS-toiminta alueella yli 50 m (AGL) korkeudella on sallittua ainoastaan ilmaliikennepalvelun tarjoajan luvalla.
- ATS-elimien aukioloaikojen ulkopuolella UAS-toiminta yli 50 m (AGL) korkeudella on sallittua seuraavin ehdoin:
 - Toimijan tulee tehdä lennätysilmoitus ATS-palvelun tarjoajalle. Ilmoituksen tarkoituksena on antaa tietoa ATS-elimelle UAS-toiminnasta mahdollisen ATS-yksikön ylimääräisen yllättävän avauksen varalta,
 - Lennätyskorkeuden on oltava alle 120 metriä (AGL),
 - Lennätyksen tulee tapahtua EFTU UAS B -vyöhykkeen sivurajojen ulkopuolella,
 - Toimijan tulee kuunnella ko. ATS-elimien radiotaajuutta.

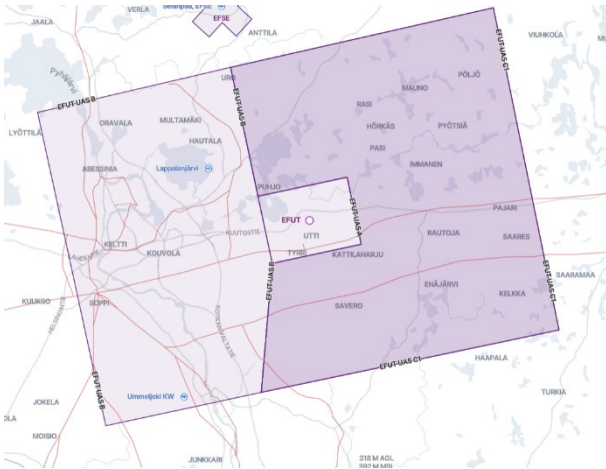
- ATS-elimien aukioloajat tulee varmistaa ilmailutiedotusjulkaisujärjestelmästä www.ais.fi sekä soittamalla ko. ATS-yksikköön. ATS-yksiköiden yhteystiedot löytyvät Suomen ilmailukäsikirjasta (AIP SUOMI/FINLAND).
- EFTU UAS A -vyöhykkeen sivurajojen ulkopuolella lennättäminen esteen läheisyydessä (enintään 50 m vaakasuoralla etäisyydellä) esteestä on kuitenkin sallittua kaikkina aikoina, ja esteen ylittäminen enintään 15 metrillä on sallittua esteestä vastaavan yksikön pyynnöstä.
- Maanpuolustuksen kohteiden kuvaaminen ja tutkiminen ilmasta ei ole sallittua ilman erillistä Pääesikunnan lupaa (<http://puolustusvoimat.fi/ilmakuvauslupa>).

EFTU UAS D 120 M – UNL

603921N 0223914E - 602426N 0224145E - 602219N 0215343E - 603711N 0215048E -
603921N 0223914E

- ATS-elimien aukioloaikoina UAS-toiminta alueella yli 120 m (AGL) korkeudella on sallittua ainoastaan ilmaliikennepalvelun tarjoajan luvalla.
- ATS-elimien aukioloaikojen ulkopuolella UAS-toiminta yli 120 m (AGL) korkeudella on sallittua Liikenne- ja viestintäviraston luvalla tai Liikenne- ja viestintäviraston asettamilla erityisehdoilla.
- EFTU UAS A -vyöhykkeen sivurajojen ulkopuolella lennättäminen esteen läheisyydessä (enintään 50 m vaakasuoralla etäisyydellä) esteestä on kuitenkin sallittua kaikkina aikoina, ja esteen ylittäminen enintään 15 metrillä on sallittua esteestä vastaavan yksikön pyynnöstä.
- Maanpuolustuksen kohteiden kuvaaminen ja tutkiminen ilmasta ei ole sallittua ilman erillistä Pääesikunnan lupaa (<http://puolustusvoimat.fi/ilmakuvauslupa>).

Utti – EFUT



EFUT UAS A SFC – UNL

605549N 0265957E - 605239N 0270119E - 605145N 0265240E - 605455N 0265117E - 605549N 0265957E

- ATS-elimien aukioloaikoina UAS-toiminta alueella on sallittua ainoastaan ilmaliikennepalvelun tarjoajan luvalla.
- ATS-elimien aukioloaikojen ulkopuolella UAS-toiminta alueella on sallittua Liikenne- ja viestintäviraston luvalla tai Liikenne- ja viestintäviraston asettamilla erityisehdoilla.
- Maanpuolustuksen kohteiden kuvaaminen ja tutkiminen ilmasta ei ole sallittua ilman erillistä Pääesikunnan lupaa (<http://puolustusvoimat.fi/ilmakuvauslupa>).

EFUT UAS B 50 M – UNL

610059N 0264837E - 605455N 0265117E - 605145N 0265240E - 604539N 0265136E - 604404N 0263629E - 605852N 0262951E - 610059N 0264837E

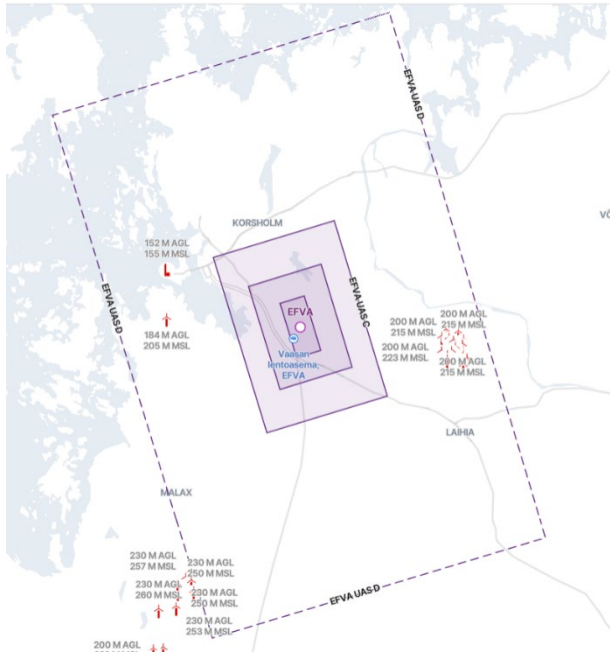
- ATS-elimien aukioloaikoina UAS-toiminta alueella yli 50 m (AGL) korkeudella on sallittua ainoastaan ilmaliikennepalvelun tarjoajan luvalla.
- ATS-elimien aukioloaikojen ulkopuolella UAS-toiminta yli 50 m (AGL) korkeudella on sallittua Liikenne- ja viestintäviraston luvalla tai Liikenne- ja viestintäviraston asettamilla erityisehdoilla.
- Lennättäminen esteen läheisyydessä (enintään 50 m vaakasuoralla etäisyydellä) esteestä on kuitenkin sallittua kaikkina aikoina, ja esteen ylittäminen enintään 15 metrillä on sallittua esteestä vastaavan yksikön pyynnöstä.
- Maanpuolustuksen kohteiden kuvaaminen ja tutkiminen ilmasta ei ole sallittua ilman erillistä Pääesikunnan lupaa (<http://puolustusvoimat.fi/ilmakuvauslupa>).

EFUT UAS C SFC - UNL MA-PE KLO 8-16 / 50 M – UNL

610347N 0271410E - 604836N 0272033E - 604539N 0265136E - 605145N 0265240E - 605239N 0270119E - 605549N 0265957E - 605455N 0265117E - 610059N 0264837E - 610347N 0271410E

- ATS-elimien aukioloaikoina UAS-toiminta alueella on sallittua ainoastaan ilmaliikennepalvelun tarjoajan luvalla.
- ATS-elimien aukioloaikojen ulkopuolella UAS-toiminta on sallittua Liikenne- ja viestintäviraston luvalla tai Liikenne- ja viestintäviraston asettamilla erityisehdoilla.
- Ma-pe klo 8-16 (LMT) UAS-toiminta on aina luvanvaraista. Muina aikoina UAS-toiminta yli 50 m (AGL) korkeudella on luvanvaraista.
- Maanpuolustuksen kohteiden kuvaaminen ja tutkiminen ilmasta ei ole sallittua ilman erillistä Pääesikunnan lupaa (<http://puolustusvoimat.fi/ilmakuvauslupa>).

Vaasa – EFVA



EFVA UAS A SFC – 50 M

630424N 0214604E - 630205N 0214737E - 630146N 0214521E - 630405N 0214347E - 630424N 0214604E

- ATS-elimien aukioloaikoina UAS-toiminta alueella on sallittua ainoastaan ilmaliikennepalvelun tarjoajan luvalla.
- ATS-elimien aukioloaikojen ulkopuolella UAS-toiminta alueella on sallittua Liikenne- ja viestintäviraston luvalla tai Liikenne- ja viestintäviraston asettamilla erityisehdoilla.
- Maanpuolustuksen kohteiden kuvaaminen ja tutkiminen ilmasta ei ole sallittua ilman erillistä Pääesikunnan lupaa (<http://puolustusvoimat.fi/ilmakuvauslupa>).

EFVA UAS B SFC – 50 M

630545N 0214739E - 630122N 0215034E - 630025N 0214347E - 630448N 0214049E - 630545N 0214739E

- ATS-elimien aukioloaikoina UAS-toiminta alueella on sallittua ainoastaan ilmaliikennepalvelun tarjoajan luvalla.
- ATS-elimien aukioloaikojen ulkopuolella UAS-toiminta on sallittua Liikenne- ja viestintäviraston luvalla tai Liikenne- ja viestintäviraston asettamilla erityisehdoilla.
- EFVA UAS A -vyöhykkeen sivurajojen ulkopuolella lennättäminen esteen läheisyydessä (enintään 50 m vaakasuoralla etäisyydellä) esteestä on kuitenkin sallittua kaikkina aikoina, ja esteen ylittäminen enintään 15 metrillä on sallittua esteestä vastaavan yksikön pyynnöstä.
- Maanpuolustuksen kohteiden kuvaaminen ja tutkiminen ilmasta ei ole sallittua ilman erillistä Pääesikunnan lupaa (<http://puolustusvoimat.fi/ilmakuvauslupa>).

EFVA UAS C 50 M – 120 M

630736N 0214853E - 630008N 0215353E - 625834N 0214233E - 630602N 0213730E - 630736N 0214853E

- ATS-elimien aukioloaikoina UAS-toiminta alueella yli 50 m (AGL) korkeudella on sallittua ainoastaan ilmaliikennepalvelun tarjoajan luvalla.
- ATS-elimien aukioloaikojen ulkopuolella UAS-toiminta yli 50 m (AGL) korkeudella on sallittua seuraavin ehdoin:

- Toimijan tulee tehdä lennätysilmoitus ATS-palvelun tarjoajalle. Ilmoituksen tarkoituksena on antaa tietoa ATS-elimelle UAS-toiminnasta mahdollisen ATS-yksikön ylimääräisen yllättävän avauksen varalta,
- Lennätyskorkeuden on oltava alle 120 metriä (AGL),
- Lennätyksen tulee tapahtua EFVA UAS B -vyöhykkeen sivurajojen ulkopuolella,
- Toimijan tulee kuunnella ko. ATS-elimien radiotaajuutta.
- ATS-elimien aukioloajat tulee varmistaa ilmailutiedotusjulkaisujärjestelmästä www.ais.fi sekä soittamalla ko. ATS-yksikköön. ATS-yksiköiden yhteystiedot löytyvät Suomen ilmailukäsikirjasta (AIP SUOMI/FINLAND).
- EFVA UAS A -vyöhykkeen sivurajojen ulkopuolella lennättäminen esteen läheisyydessä (enintään 50 m vaakasuoralla etäisyydellä) esteestä on kuitenkin sallittua kaikkina aikoina, ja esteen ylittäminen enintään 15 metrillä on sallittua esteestä vastaavan yksikön pyynnöstä.
- Maanpuolustuksen kohteiden kuvaaminen ja tutkiminen ilmasta ei ole sallittua ilman erillistä Pääesikunnan lupaa (<http://puolustusvoimat.fi/ilmakuvauslupa>).

EFVA UAS D 120 M – UNL

631625N 0215404E - 625405N 0220845E - 624947N 0213726E - 631204N 0212223E -
631625N 0215404E

- ATS-elimien aukioloaikoina UAS-toiminta alueella yli 120 m (AGL) korkeudella on sallittua ainoastaan ilmaliikennepalvelun tarjoajan luvalla.
- ATS-elimien aukioloaikojen ulkopuolella UAS-toiminta yli 120 m (AGL) korkeudella on sallittua Liikenne- ja viestintäviraston luvalla tai Liikenne- ja viestintäviraston asettamilla erityisehdoilla.
- EFVA UAS A -vyöhykkeen sivurajojen ulkopuolella lennättäminen esteen läheisyydessä (enintään 50 m vaakasuoralla etäisyydellä) esteestä on kuitenkin sallittua kaikkina aikoina, ja esteen ylittäminen enintään 15 metrillä on sallittua esteestä vastaavan yksikön pyynnöstä.
- Maanpuolustuksen kohteiden kuvaaminen ja tutkiminen ilmasta ei ole sallittua ilman erillistä Pääesikunnan lupaa (<http://puolustusvoimat.fi/ilmakuvauslupa>).

b) Lentopaikat - valvomattomat lentopaikat

AavaHelukka – EFAA

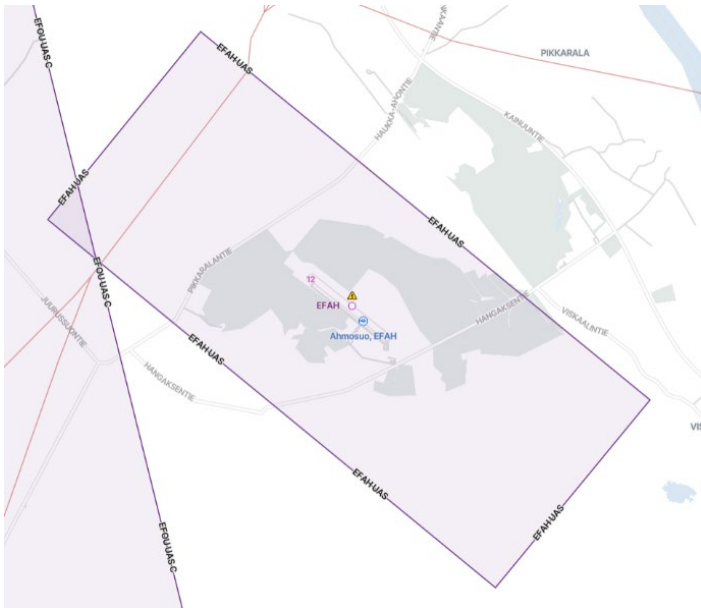


EFAA UAS SFC – UNL

673732N 0235705E - 673538N 0240140E - 673454N 0235935E - 673648N 0235500E -
673732N 0235705E

- UAS-toiminta alueella on sallittua ainoastaan erikseen sopimalla lentopaikan pitäjän kanssa, tai toimimalla julkaistujen paikallisten toimintaohjeiden ja -menettelyjen mukaisesti.
- Rajoitus ei koske sallivien UAS-ilmatilavyöhykkeiden (ilmailulaki 11 b §) sisällä tapahtuvaa vyöhykkeen ehtojen mukaista lennätystoimintaa.

Ahmosuo – EFAH



EFAH UAS SFC – UNL

645456N 0254333E - 645318N 0254815E - 645228N 0254638E - 645406N 0254157E - 645456N 0254333E

- UAS-toiminta alueella on sallittua ainoastaan erikseen sopimalla lentopaikan pitäjän kanssa, tai toimimalla julkaistujen paikallisten toimintaohjeiden ja -menettelyjen mukaisesti.
- Rajoitus ei koske sallivien UAS-ilmatilavyöhykkeiden (ilmailulaki 11 b §) sisällä tapahtuvaa vyöhykkeen ehtojen mukaista lennätystoimintaa.

Alavus – EFAL

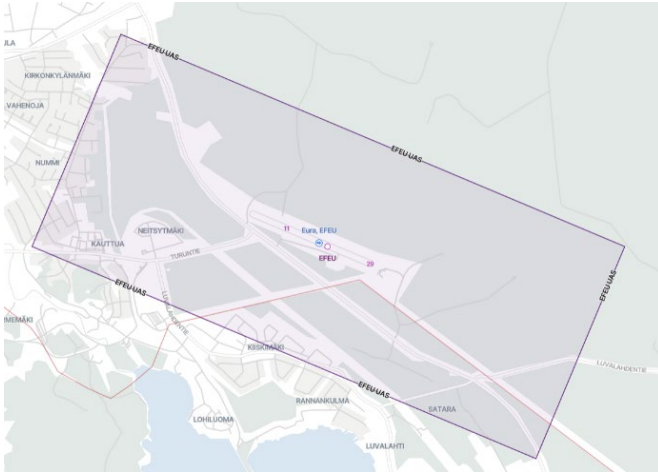


EFAL UAS SFC – UNL

623401N 0233649E - 623257N 0233711E - 623233N 0233141E - 623337N 0233119E - 623401N 0233649E

- UAS-toiminta alueella on sallittua ainoastaan erikseen sopimalla lentopaikan pitäjän kanssa, tai toimimalla julkaistujen paikallisten toimintaohjeiden ja -menettelyjen mukaisesti.
- Rajoitus ei koske sallivien UAS-ilmatilavyöhykkeiden (ilmailulaki 11 b §) sisällä tapahtuvaa vyöhykkeen ehtojen mukaista lennätystoimintaa.

Eura - EFEU

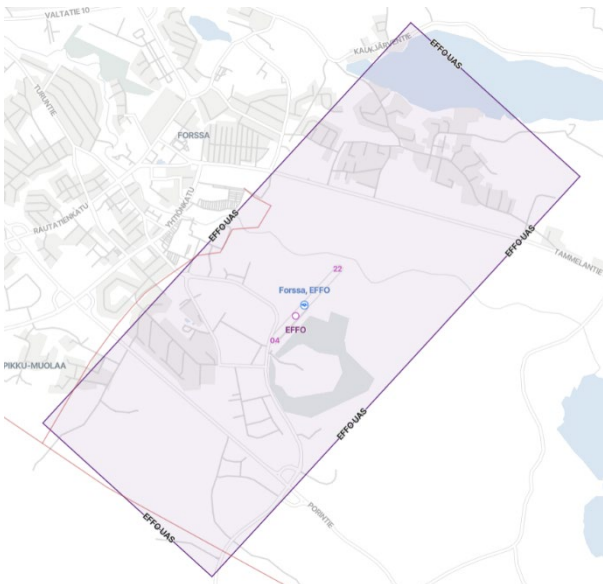


EFEU UAS SFC – UNL

610758N 0221004E - 610658N 0221459E - 610558N 0221407E - 610658N 0220912E - 610758N 0221004E

- UAS-toiminta alueella on sallittua ainoastaan erikseen sopimalla lentopaikan pitäjän kanssa, tai toimimalla julkaistujen paikallisten toimintaohjeiden ja -menettelyjen mukaisesti.
- Rajoitus ei koske sallivien UAS-ilmatilavyöhykkeiden (ilmailulaki 11 b §) sisällä tapahtuvaa vyöhykkeen ehtojen mukaista lennätystoimintaa.

Forssa – EFFO

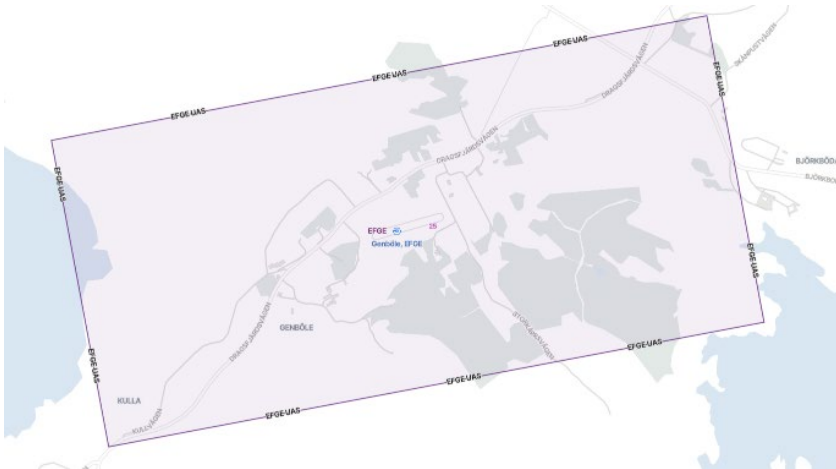


EFFO UAS SFC - UAS

604932N 0234003E - 604849N 0234140E - 604657N 0233809E - 604740N 0233632E - 604932N 0234003E

- UAS-toiminta alueella on sallittua ainoastaan erikseen sopimalla lentopaikan pitäjän kanssa, tai toimimalla julkaistujen paikallisten toimintaohjeiden ja -menettelyjen mukaisesti.
- Rajoitus ei koske sallivien UAS-ilmatilavyöhykkeiden (ilmailulaki 11 b §) sisällä tapahtuvaa vyöhykkeen ehtojen mukaista lennätystoimintaa.

Genböle - EFGE

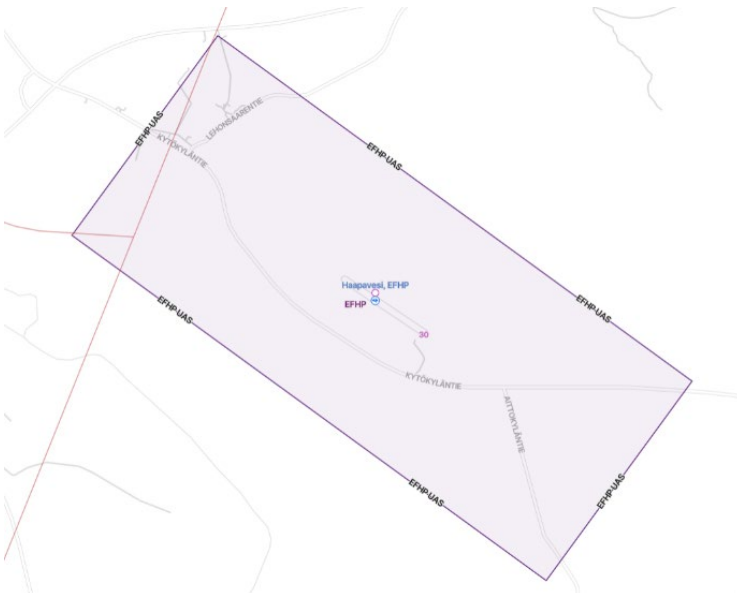


EFGE UAS SFC – UNL

600558N 0223329E - 600454N 0223353E - 600428N 0222918E - 600532N 0222854E - 600558N 0223329E

- UAS-toiminta alueella on sallittua ainoastaan erikseen sopimalla lentopaikan pitäjän kanssa, tai toimimalla julkaistujen paikallisten toimintaohjeiden ja -menettelyjen mukaisesti.
- Rajoitus ei koske sallivien UAS-ilmatilavyöhykkeiden (ilmailulaki 11 b §) sisällä tapahtuvaa vyöhykkeen ehtojen mukaista lennätystoimintaa.

Haapavesi – EFHP

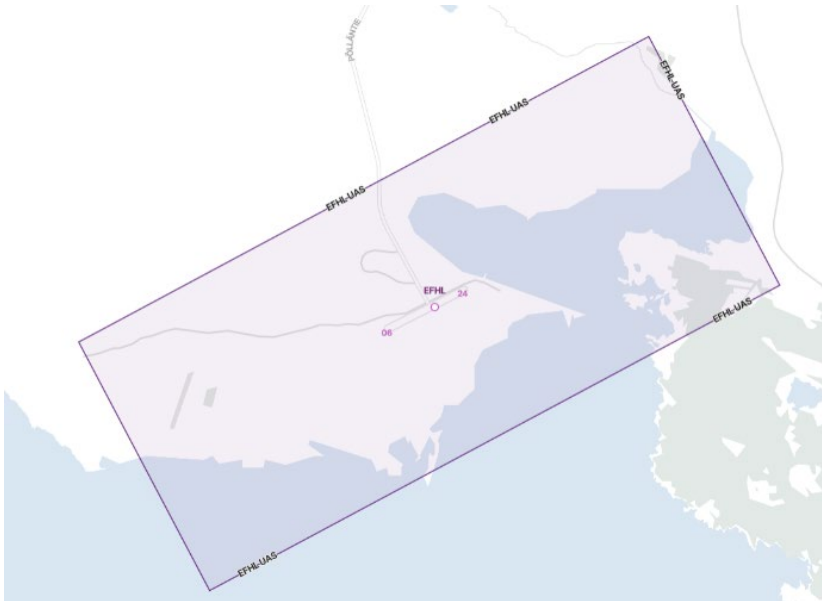


EFHP UAS SFC – UNL

640754N 0252841E - 640624N 0253324E - 640532N 0253157E - 640702N 0252714E - 640754N 0252841E

- UAS-toiminta alueella on sallittua ainoastaan erikseen sopimalla lentopaikan pitäjän kanssa, tai toimimalla julkaistujen paikallisten toimintaohjeiden ja -menettelyjen mukaisesti.
- Rajoitus ei koske sallivien UAS-ilmatilavyöhykkeiden (ilmailulaki 11 b §) sisällä tapahtuvaa vyöhykkeen ehtojen mukaista lennätystoimintaa.

Hailuoto - EFHL

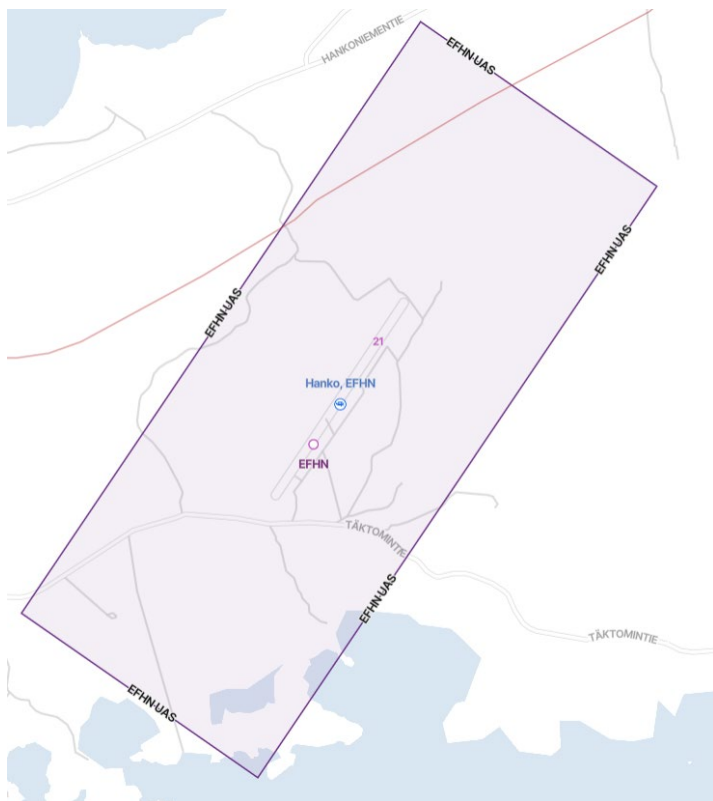


EFHL UAS SFC – UNL

645914N 0244414E - 645817N 0244525E - 645707N 0244016E - 645804N 0243905E -
645914N 0244414

- UAS-toiminta alueella on sallittua ainoastaan erikseen sopimalla lentopaikan pitäjän kanssa, tai toimimalla julkaistujen paikallisten toimintaohjeiden ja -menettelyjen mukaisesti.
- Rajoitus ei koske sallivien UAS-ilmatilavyöhykkeiden (ilmailulaki 11 b §) sisällä tapahtuvaa vyöhykkeen ehtojen mukaista lennätystoimintaa.

Hanko - EFHN

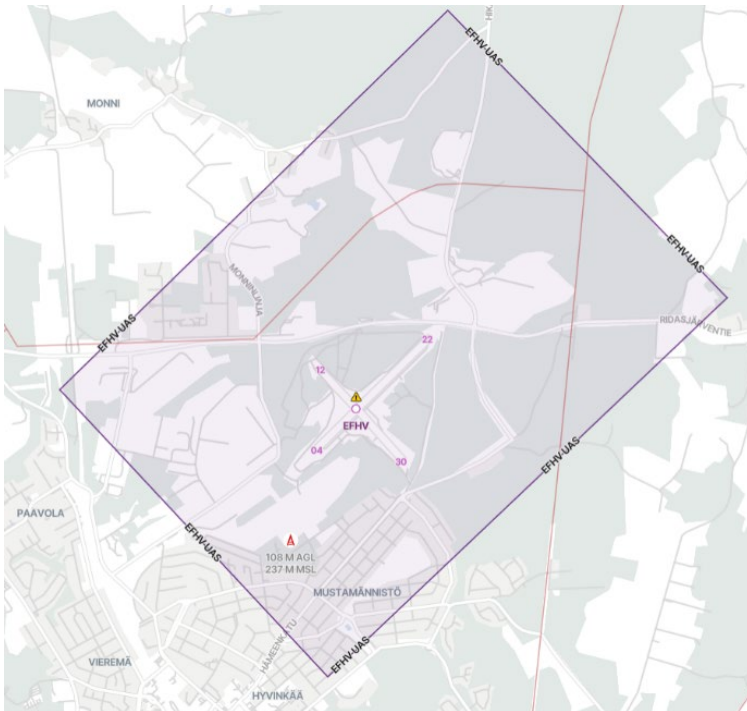


EFHN UAS SFC – UNL

595219N 0230544E - 595142N 0230730E - 594929N 0230431E - 595006N 0230245E -
595219N 0230544E

- UAS-toiminta alueella on sallittua ainoastaan erikseen sopimalla lentopaikan pitäjän kanssa, tai toimimalla julkaistujen paikallisten toimintaohjeiden ja -menettelyjen mukaisesti.
- Rajoitus ei koske sallivien UAS-ilmatilavyöhykkeiden (ilmailulaki 11 b §) sisällä tapahtuvaa vyöhykkeen ehtojen mukaista lennätystoimintaa.

Hyvinkää - EFHV

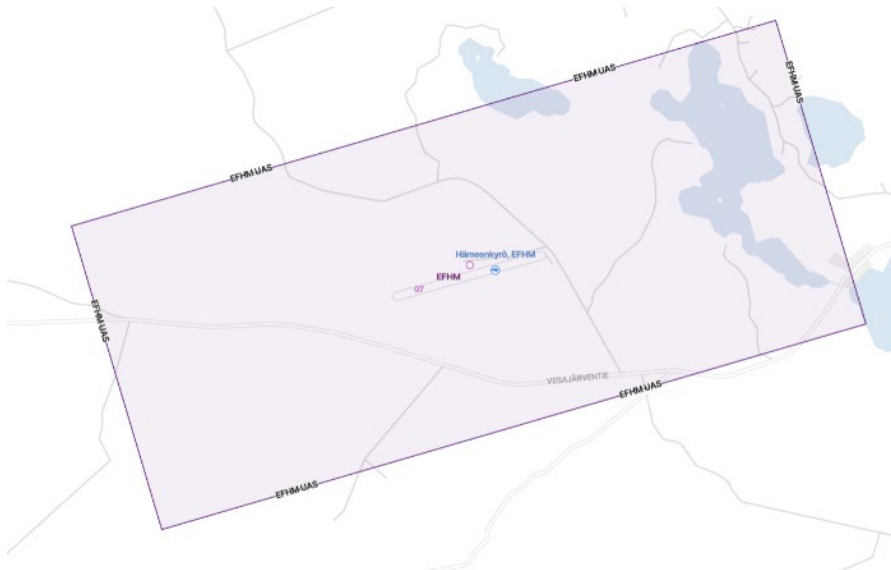


EFHV UAS SFC – UNL

604100N 0245341E - 603945N 0245610E - 603806N 0245237E - 603921N 0245014E -
604100N 0245341E

- UAS-toiminta alueella on sallittua ainoastaan erikseen sopimalla lentopaikan pitäjän kanssa, tai toimimalla julkaistujen paikallisten toimintaohjeiden ja -menettelyjen mukaisesti.
- Rajoitus ei koske sallivien UAS-ilmatilavyöhykkeiden (ilmailulaki 11 b §) sisällä tapahtuvaa vyöhykkeen ehtojen mukaista lennätystoimintaa.

Hämeenkyrö - EFHM

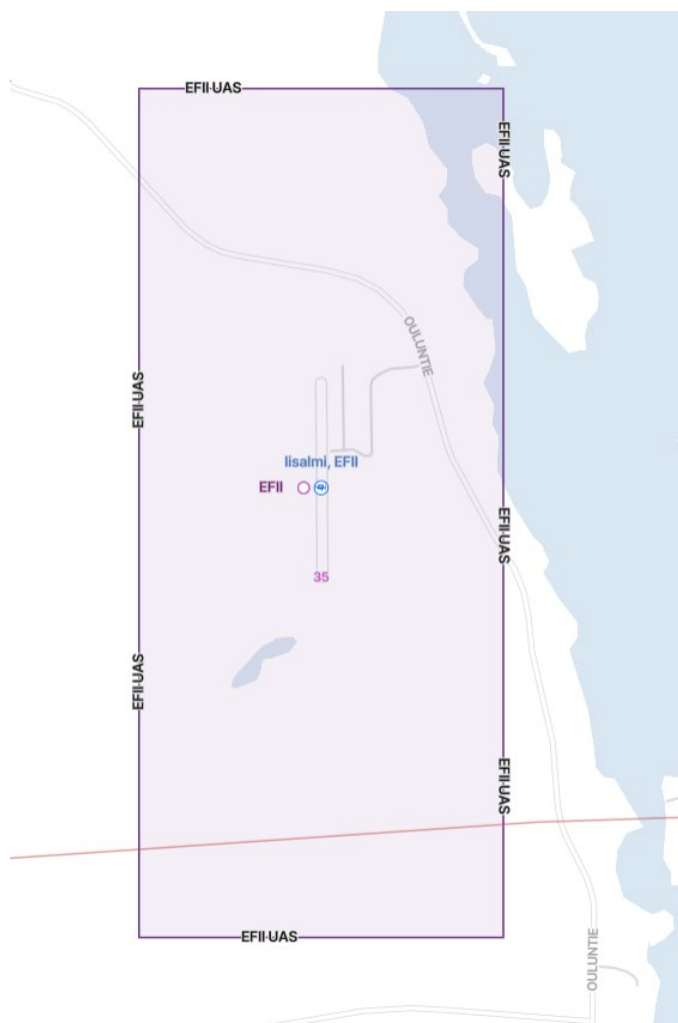


EFHM UAS SFC – UNL

614215N 0230639E - 614113N 0230718E - 614031N 0230214E - 614133N 0230135E -
614215N 0230639E

- UAS-toiminta alueella on sallittua ainoastaan erikseen sopimalla lentopaikan pitäjän kanssa, tai toimimalla julkaistujen paikallisten toimintaohjeiden ja -menettelyjen mukaisesti.
- Rajoitus ei koske sallivien UAS-ilmatilavyöhykkeiden (ilmailulaki 11 b §) sisällä tapahtuvaa vyöhykkeen ehtojen mukaista lennätystoimintaa.

Iisalmi - EFII

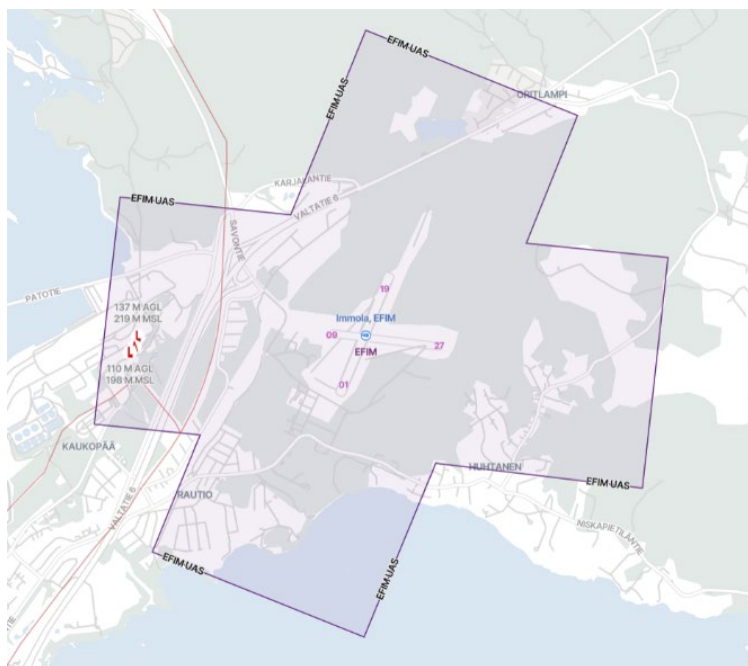


EFII UAS SFC - UNL

633906N 0270840E - 633635N 0270840E - 633635N 0270614E - 633906N 0270614E -
633906N 0270840E

- UAS-toiminta alueella on sallittua ainoastaan erikseen sopimalla lentopaikan pitäjän kanssa, tai toimimalla julkaistujen paikallisten toimintaohjeiden ja -menettelyjen mukaisesti.
- Rajoitus ei koske sallivien UAS-ilmatilavyöhykkeiden (ilmailulaki 11 b §) sisällä tapahtuvaa vyöhykkeen ehtojen mukaista lennätystoimintaa.

Immola - EFIM

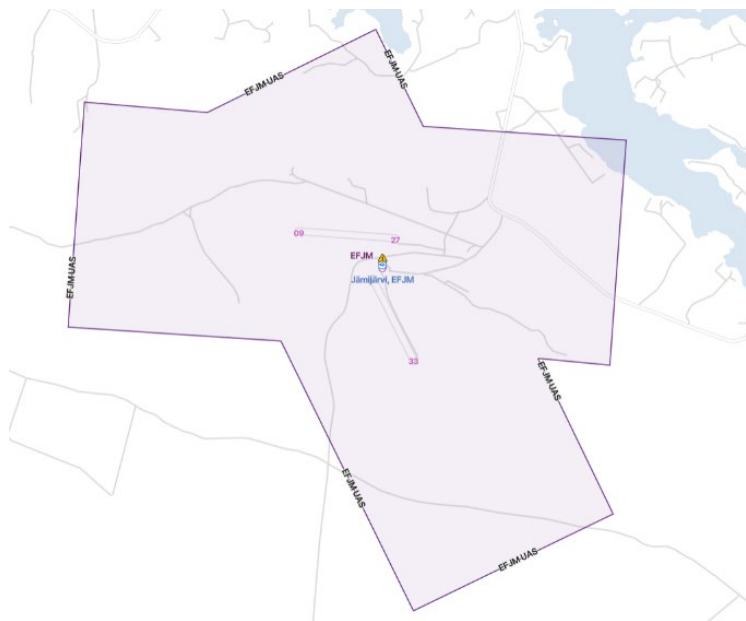


EFIM UAS SFC – UNL

611625N 0285413E - 611601N 0285617E - 611525N 0285547E - 611521N 0285710E -
611416N 0285655E - 611423N 0285454E - 611334N 0285412E - 611358N 0285208E -
611431N 0285236E - 611434N 0285134E - 611538N 0285149E - 611533N 0285329E -
611625N 0285413E

- UAS-toiminta alueella on sallittua ainoastaan erikseen sopimalla lentopaikan pitäjän kanssa, tai toimimalla julkaistujen paikallisten toimintaohjeiden ja -menettelyjen mukaisesti. Lisäksi UAS-toiminta EFIM UAS – vyöhykkeellä edellyttää Rajavartiolaitoksen lupaa.
- Rajoitus ei koske sallivien UAS-ilmatilavyöhykkeiden (ilmalaki 11 b §) sisällä tapahtuvaa vyöhykkeen ehtojen mukaista lennätystoimintaa.
- Maanpuolustuksen kohteiden kuvaaminen ja tutkiminen ilmasta ei ole sallittua ilman erillistä Pääesikunnan lupaa (<http://puolustusvoimat.fi/ilmakuvauslupa>).

Jämijärvi - EFJM

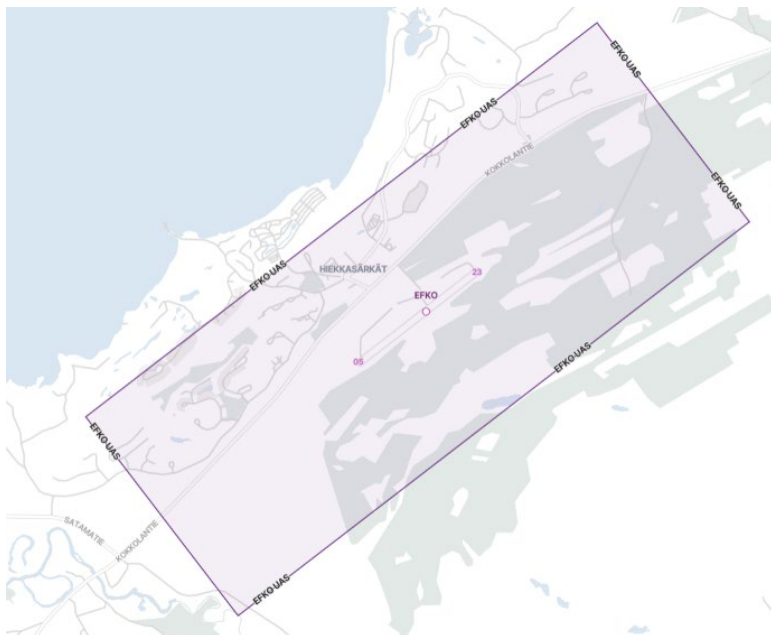


EFJM UAS SFC – UNL

614752N 0224254E - 614724N 0224323E - 614720N 0224527E - 614615N 0224517E -
614617N 0224433E - 614532N 0224519E - 614504N 0224317E - 614622N 0224156E -
614626N 0223946E - 614731N 0223956E - 614728N 0224111E - 614752N 0224254E

- UAS-toiminta alueella on sallittua ainoastaan erikseen sopimalla lentopaikan pitäjän kanssa, tai toimimalla julkaistujen paikallisten toimintaohjeiden ja -menettelyjen mukaisesti.
- Rajoitus ei koske sallivien UAS-ilmatilavyöhykkeiden (ilmailulaki 11 b §) sisällä tapahtuvaa vyöhykkeen ehtojen mukaista lennätystoimintaa.

Kalajoki – EFKO



EFKO UAS SFC - UNL

641457N 0235117E - 641406N 0235247E - 641225N 0234745E - 641316N 0234615E -
641457N 0235117E

- UAS-toiminta alueella on sallittua ainoastaan erikseen sopimalla lentopaikan pitäjän kanssa, tai toimimalla julkaistujen paikallisten toimintaohjeiden ja -menettelyjen mukaisesti.
- Rajoitus ei koske sallivien UAS-ilmatilavyöhykkeiden (ilmailulaki 11 b §) sisällä tapahtuvaa vyöhykkeen ehtojen mukaista lennätystoimintaa.

Kannus - EFKN

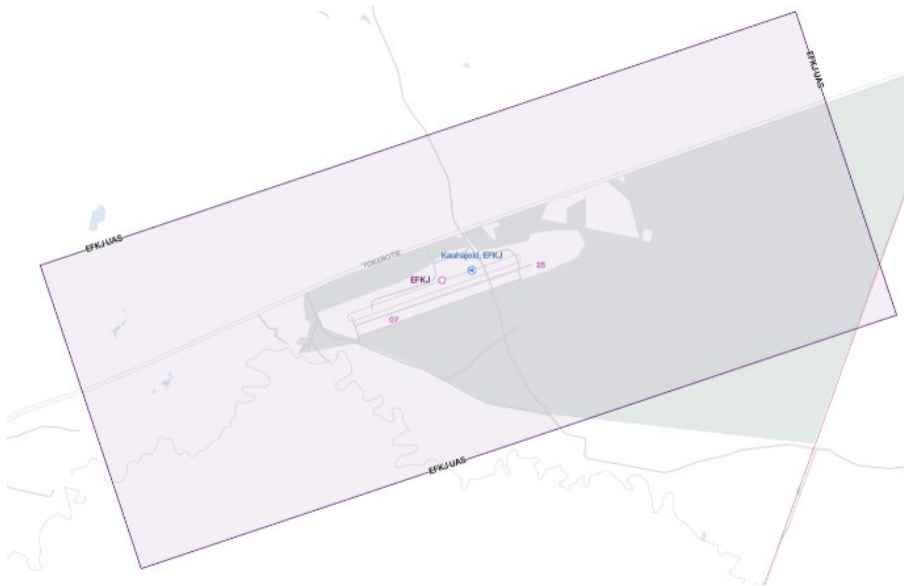


EFKN UAS SFC - UNL

635618N 0240323E - 635503N 0240822E - 635407N 0240709E - 635522N 0240210E -
635618N 0240323E

- UAS-toiminta alueella on sallittua ainoastaan erikseen sopimalla lentopaikan pitäjän kanssa, tai toimimalla julkaistujen paikallisten toimintaohjeiden ja -menettelyjen mukaisesti.
- Rajoitus ei koske sallivien UAS-ilmatilavyöhykkeiden (ilmailulaki 11 b §) sisällä tapahtuvaa vyöhykkeen ehtojen mukaista lennätystoimintaa.

Kauhajoki - EFKJ

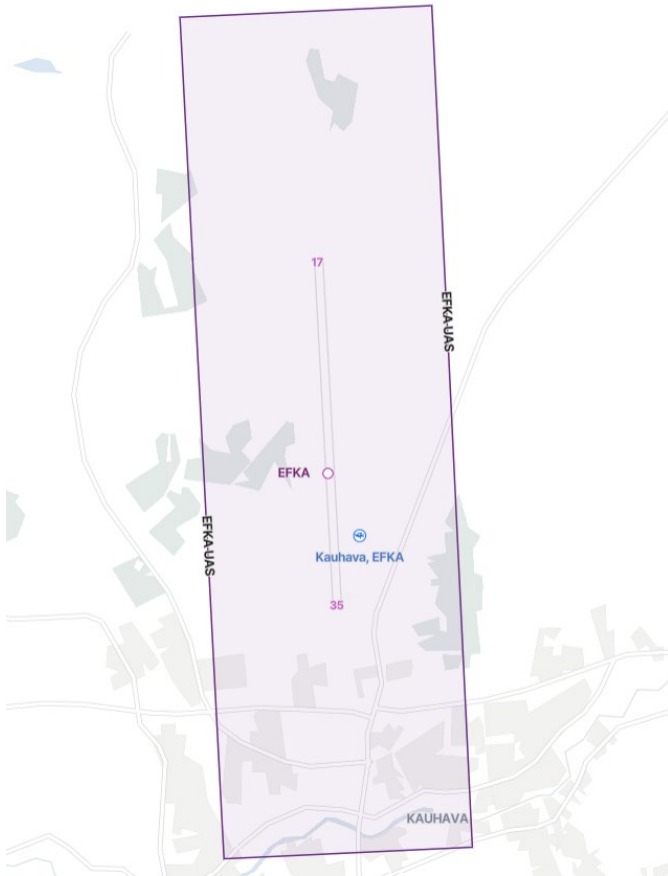


EFKJ UAS SFC - UNL

622843N 0222602E - 622742N 0222646E - 622651N 0222117E - 622752N 0222033E -
622843N 0222602E

- UAS-toiminta alueella on sallittua ainoastaan erikseen sopimalla lentopaikan pitäjän kanssa, tai toimimalla julkaistujen paikallisten toimintaohjeiden ja -menettelyjen mukaisesti.
- Rajoitus ei koske sallivien UAS-ilmatilavyöhykkeiden (ilmailulaki 11 b §) sisällä tapahtuvaa vyöhykkeen ehtojen mukaista lennätystoimintaa.

Kauhava - EFKA

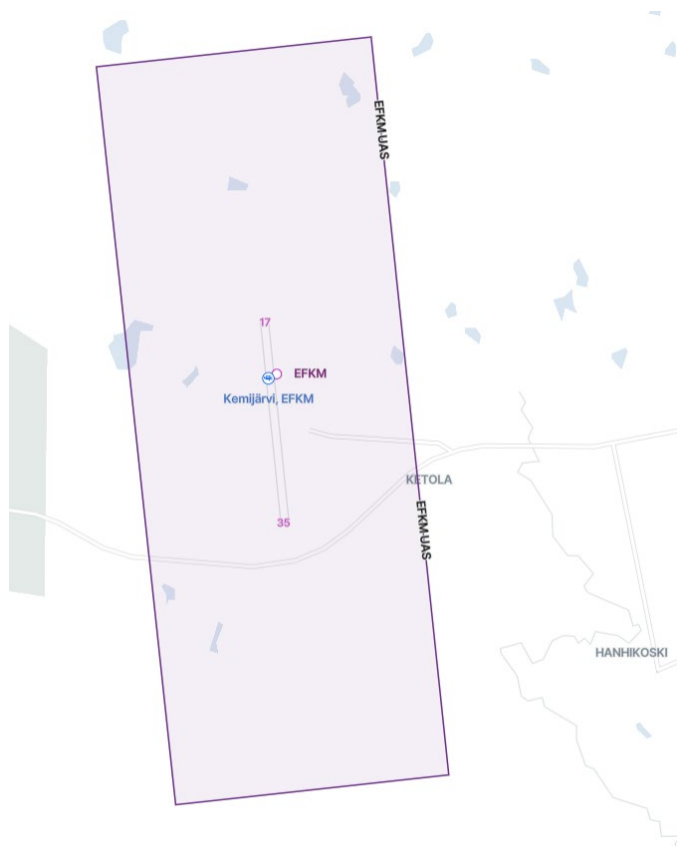


EFKA UAS SFC - UNL

630927N 0230404E - 630551N 0230427E - 630548N 0230206E - 630924N 0230141E -
630927N 0230404E

- UAS-toiminta alueella on sallittua ainoastaan erikseen sopimalla lentopaikan pitäjän kanssa, tai toimimalla julkaistujen paikallisten toimintaohjeiden ja -menettelyjen mukaisesti.
- Rajoitus ei koske sallivien UAS-ilmatilavyöhykkeiden (ilmailulaki 11 b §) sisällä tapahtuvaa vyöhykkeen ehtojen mukaista lennätystoimintaa.
- Liikenne- ja viestintävirasto voi tarvittaessa asettaa UAS-toiminnalle lisäehtoja IFR-lentotoiminnan suojaamiseksi.

Kemijärvi - EFKM

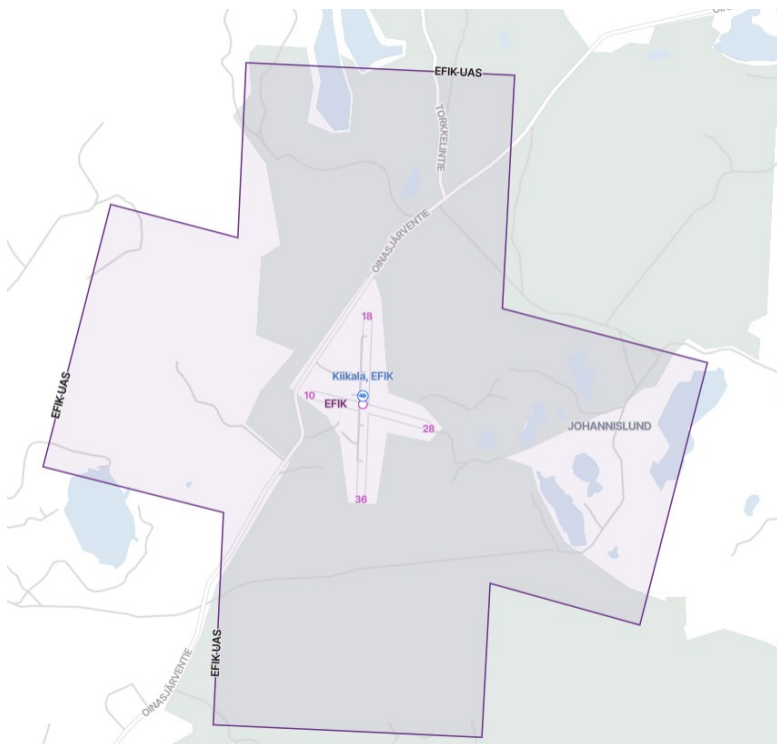


EFKM UAS SFC – UNL

664416N 0271022E - 664123N 0271108E - 664116N 0270826E - 664409N 0270739E -
664416N 0271022E

- UAS-toiminta alueella on sallittua ainoastaan erikseen sopimalla lentopaikan pitäjän kanssa, tai toimimalla julkaistujen paikallisten toimintaohjeiden ja -menettelyjen mukaisesti.
- Rajoitus ei koske sallivien UAS-ilmatilavyöhykkeiden (ilmailulaki 11 b §) sisällä tapahtuvaa vyöhykkeen ehtojen mukaista lennätystoimintaa.

Kiikala - EFIK



EFIK UAS SFC – UNL

602908N 0233807E - 602905N 0234018E - 602809N 0234012E - 602756N 0234152E -
602653N 0234119E - 602703N 0234006E - 602626N 0234002E - 602629N 0233751E -
602720N 0233756E - 602731N 0233628E - 602834N 0233701E - 602826N 0233803E -
602908N 0233807E

- UAS-toiminta alueella on sallittua ainoastaan erikseen sopimalla lentopaikan pitäjän kanssa, tai toimimalla julkaistujen paikallisten toimintaohjeiden ja -menettelyjen mukaisesti.
- Rajoitus ei koske sallivien UAS-ilmatilavyöhykkeiden (ilmailulaki 11 b §) sisällä tapahtuvaa vyöhykkeen ehtojen mukaista lennätystoimintaa.

Kitee - EFIT

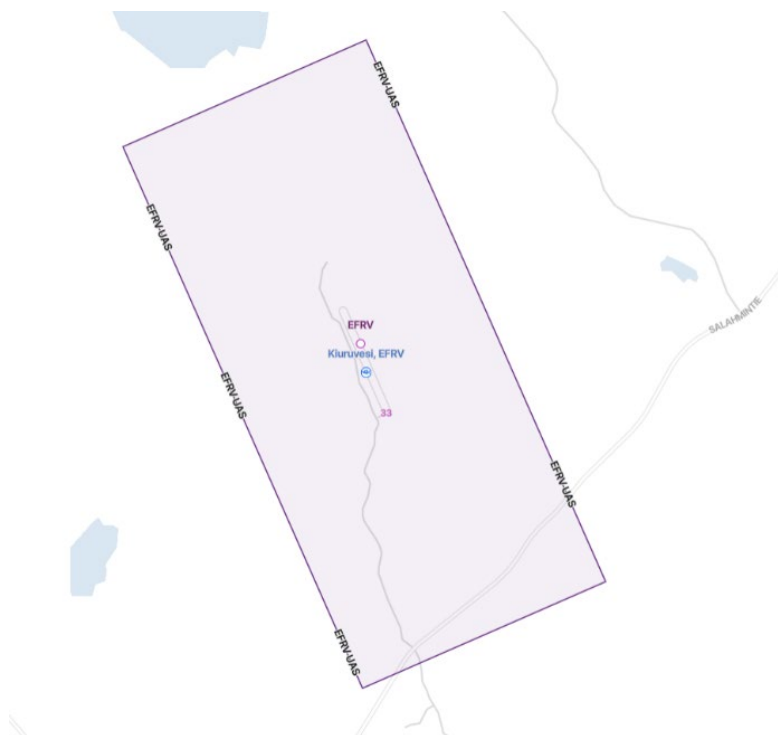


EFIT UAS SFC – UNL

621132N 0300431E - 621108N 0300640E - 620823N 0300421E - 620847N 0300212E -
621132N 0300431E

- UAS-toiminta alueella on sallittua ainoastaan erikseen sopimalla lentopaikan pitäjän kanssa, tai toimimalla julkaistujen paikallisten toimintaohjeiden ja -menettelyjen mukaisesti.
- Rajoitus ei koske sallivien UAS-ilmatilavyöhykkeiden (ilmailulaki 11 b §) sisällä tapahtuvaa vyöhykkeen ehtojen mukaista lennätystoimintaa.

Kiuruvesi - EFRV

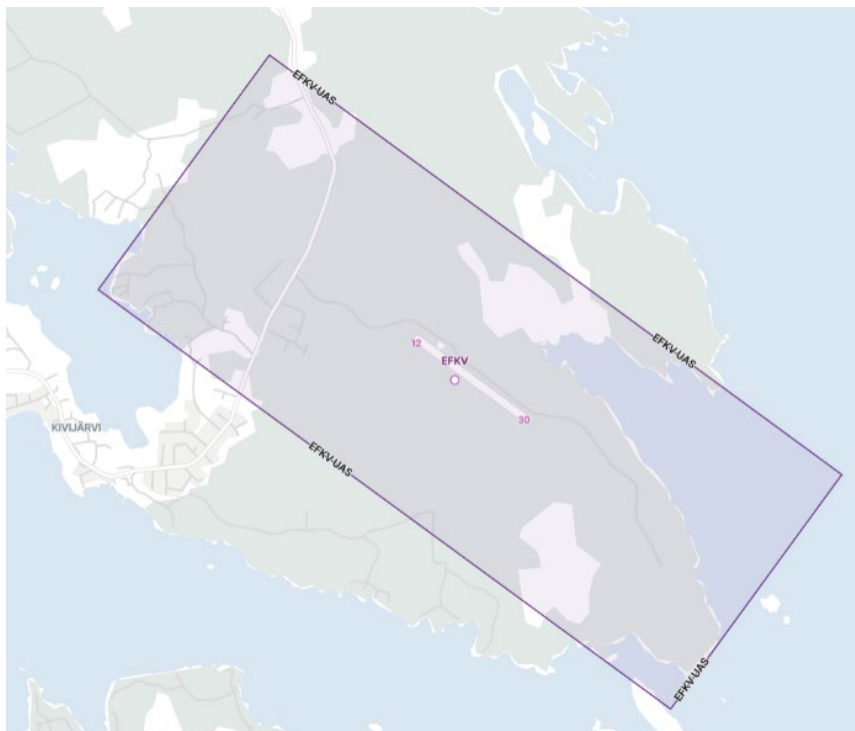


EFRV UAS SFC – UNL

634334N 0263702E - 634122N 0263914E - 634056N 0263700E - 634308N 0263448E -
634334N 0263702E

- UAS-toiminta alueella on sallittua ainoastaan erikseen sopimalla lentopaikan pitäjän kanssa, tai toimimalla julkaistujen paikallisten toimintaohjeiden ja -menettelyjen mukaisesti.
- Rajoitus ei koske sallivien UAS-ilmatilavyöhykkeiden (ilmailulaki 11 b §) sisällä tapahtuvaa vyöhykkeen ehtojen mukaista lennätystoimintaa.

Kivijärvi - EFKV

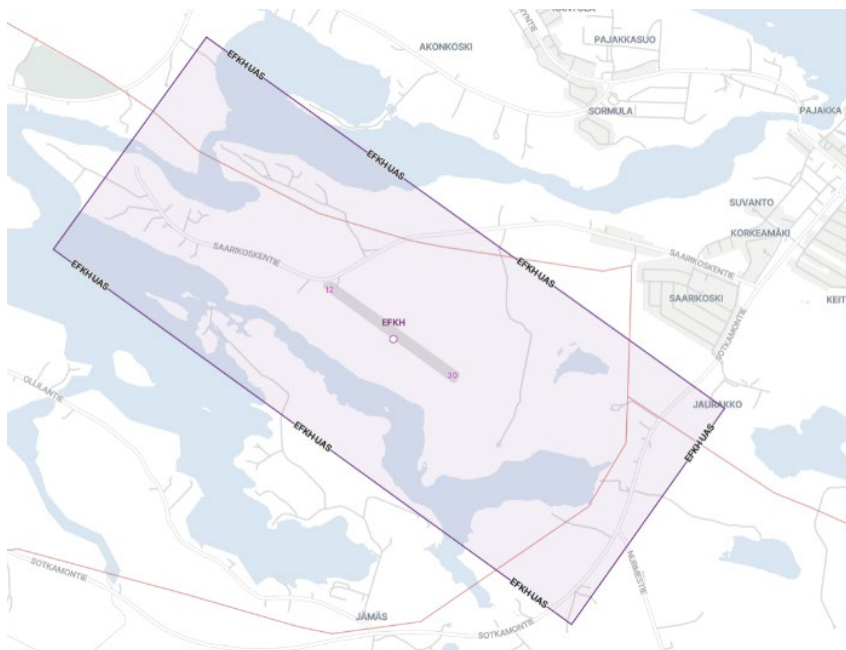


EFKV UAS SFC – UNL

630843N 0250556E - 630710N 0251037E - 630618N 0250913E - 630751N 0250432E -
630843N 0250556E

- UAS-toiminta alueella on sallittua ainoastaan erikseen sopimalla lentopaikan pitäjän kanssa, tai toimimalla julkaistujen paikallisten toimintaohjeiden ja -menettelyjen mukaisesti.
- Rajoitus ei koske sallivien UAS-ilmatilavyöhykkeiden (ilmailulaki 11 b §) sisällä tapahtuvaa vyöhykkeen ehtojen mukaista lennätystoimintaa.

Kuhmo - EFKH

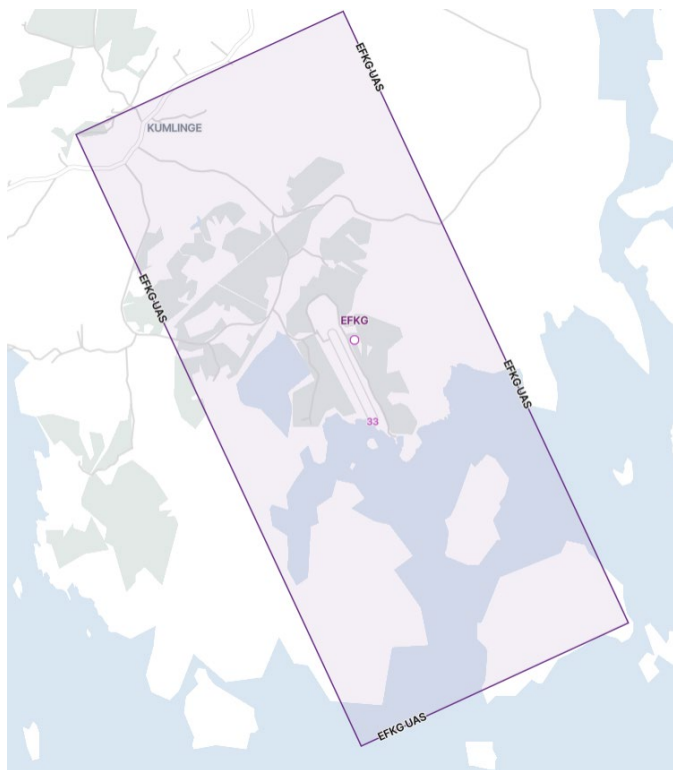


EFKH UAS SFC – UNL

640759N 0292434E - 640628N 0292925E - 640535N 0292759E - 640707N 0292308E -
640759N 0292434E

- UAS-toiminta alueella on sallittua ainoastaan erikseen sopimalla lentopaikan pitäjän kanssa, tai toimimalla julkaistujen paikallisten toimintaohjeiden ja -menettelyjen mukaisesti.
- Rajoitus ei koske sallivien UAS-ilmatilavyöhykkeiden (ilmailulaki 11 b §) sisällä tapahtuvaa vyöhykkeen ehtojen mukaista lennätystoimintaa.

Kumlinge - EFKG



EFKG UAS SFC – UNL

601601N 0204812E - 601347N 0205018E - 601320N 0204820E - 601534N 0204614E -
601601N 0204812E

- UAS-toiminta alueella on sallittua ainoastaan erikseen sopimalla lentopaikan pitäjän kanssa, tai toimimalla julkaistujen paikallisten toimintaohjeiden ja -menettelyjen mukaisesti.
- Rajoitus ei koske sallivien UAS-ilmatilavyöhykkeiden (ilmailulaki 11 b §) sisällä tapahtuvaa vyöhykkeen ehtojen mukaista lennätystoimintaa.

Kymi - EFKY



EFKY UAS SFC – UNL

603552N 0265359E - 603322N 0265526E - 603304N 0265320E - 603534N 0265153E - 603552N 0265359E

- UAS-toiminta alueella on sallittua ainoastaan erikseen sopimalla lentopaikan pitäjän kanssa, tai toimimalla julkaistujen paikallisten toimintaohjeiden ja -menettelyjen mukaisesti.
- Rajoitus ei koske sallivien UAS-ilmatilavyöhykkeiden (ilmailulaki 11 b §) sisällä tapahtuvaa vyöhykkeen ehtojen mukaista lennätystoimintaa.

Kärsämäki - EFKR

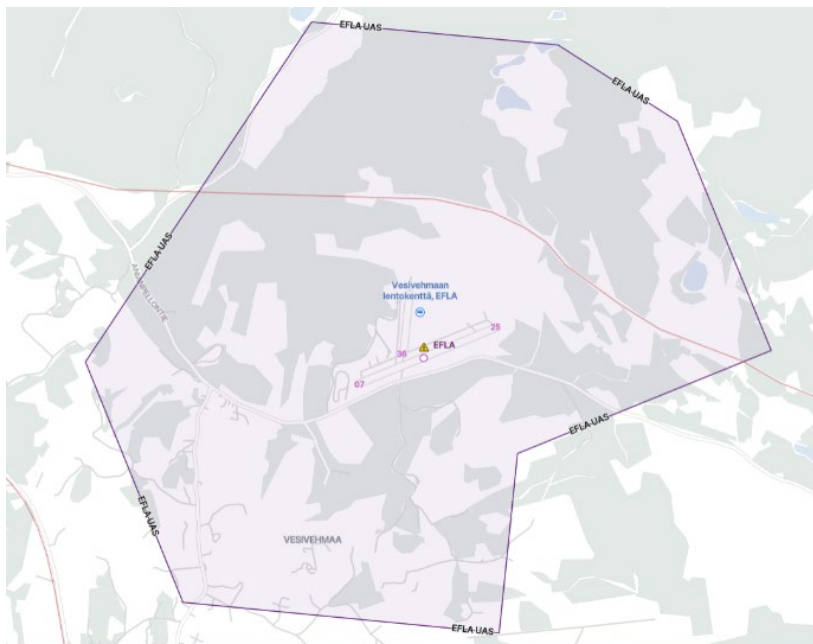


EFKR UAS SFC – UNL

640000N 0254154E - 635947N 0254741E - 635842N 0254728E - 635855N 0254141E -
640000N 0254154E

- UAS-toiminta alueella on sallittua ainoastaan erikseen sopimalla lentopaikan pitäjän kanssa, tai toimimalla julkaistujen paikallisten toimintaohjeiden ja -menettelyjen mukaisesti.
- Rajoitus ei koske sallivien UAS-ilmatilavyöhykkeiden (ilmalaki 11 b §) sisällä tapahtuvaa vyöhykkeen ehtojen mukaista lennätystoimintaa.

Lahti-Vesivehmaa - EFLA

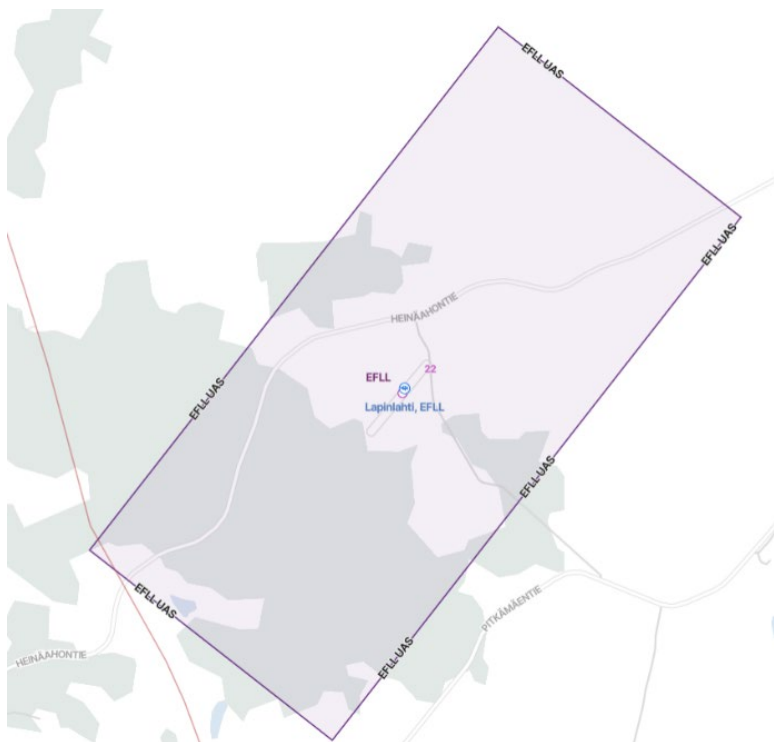


EFLA UAS SFC – UNL

611007N 0254034E - 611001N 0254248E - 610941N 0254353E - 610841N 0254444E -
610814N 0254226E - 610727N 0254216E - 610735N 0253924E - 610838N 0253831E -
611007N 0254034E

- UAS-toiminta alueella on sallittua ainoastaan erikseen sopimalla lentopaikan pitäjän kanssa, tai toimimalla julkaistujen paikallisten toimintaohjeiden ja -menettelyjen mukaisesti.
- Rajoitus ei koske sallivien UAS-ilmatilavyöhykkeiden (ilmailulaki 11 b §) sisällä tapahtuvaa vyöhykkeen ehtojen mukaista lennätystoimintaa.

Lapinlahti - EFLL

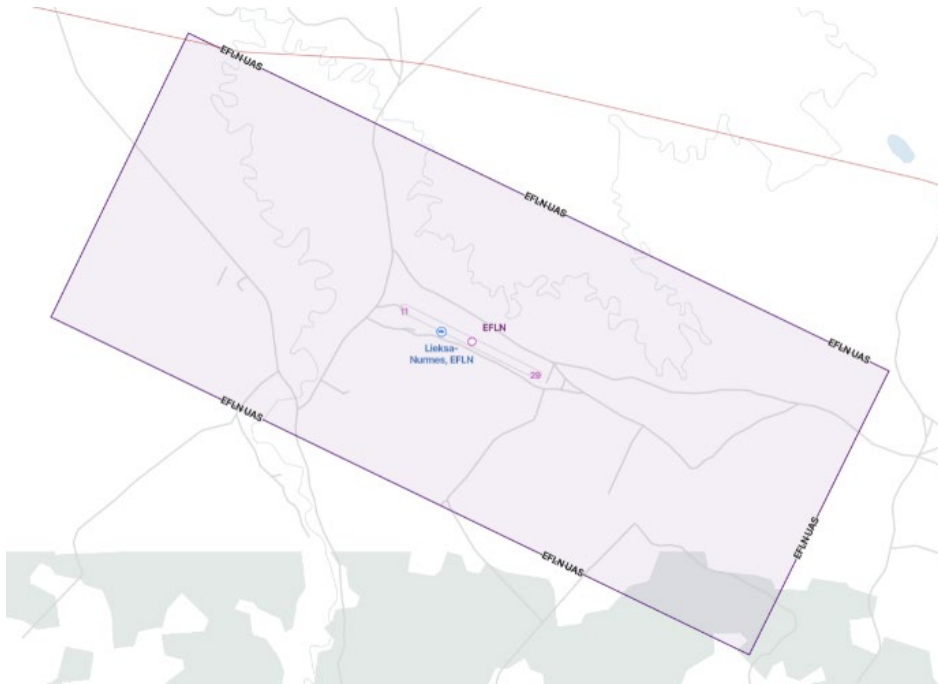


EFLL UAS SFC – UNL

632515N 0272929E - 632435N 0273123E - 632245N 0272811E - 632325N 0272617E - 632515N 0272929E

- UAS-toiminta alueella on sallittua ainoastaan erikseen sopimalla lentopaikan pitäjän kanssa, tai toimimalla julkaistujen paikallisten toimintaohjeiden ja -menettelyjen mukaisesti.
- Rajoitus ei koske sallivien UAS-ilmatilavyöhykkeiden (ilmailulaki 11 b §) sisällä tapahtuvaa vyöhykkeen ehtojen mukaista lennätystoimintaa.

Lieksa-Nurmes - EFLN

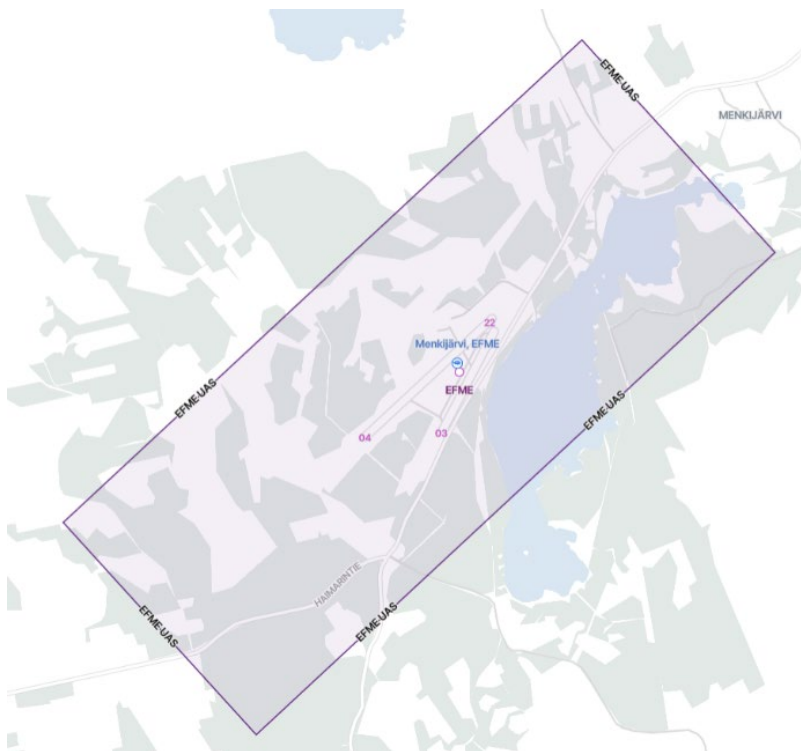


EFLN UAS SFC – UNL

633146N 0293535E - 633037N 0294056E - 632939N 0293952E - 633048N 0293432E -
633146N 0293535E

- UAS-toiminta alueella on sallittua ainoastaan erikseen sopimalla lentopaikan pitäjän kanssa, tai toimimalla julkaistujen paikallisten toimintaohjeiden ja -menettelyjen mukaisesti.
- Rajoitus ei koske sallivien UAS-ilmatilavyöhykkeiden (ilmailulaki 11 b §) sisällä tapahtuvaa vyöhykkeen ehtojen mukaista lennätystoimintaa.

Menkijärvi - EFME

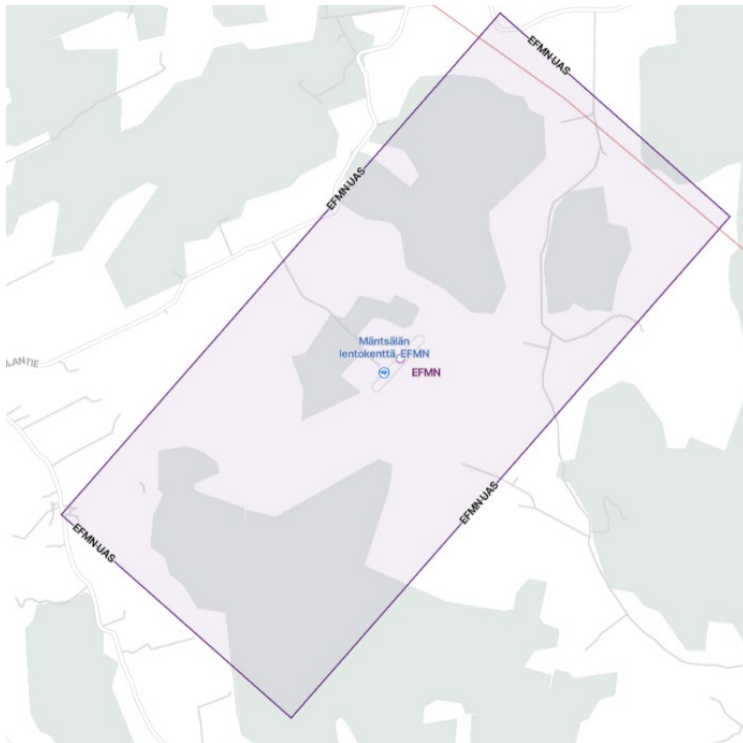


EFME UAS SFC – UNL

625803N 0233209E - 625715N 0233345E - 625526N 0232927E - 625614N 0232751E -
625803N 0233209E

- UAS-toiminta alueella on sallittua ainoastaan erikseen sopimalla lentopaikan pitäjän kanssa, tai toimimalla julkaistujen paikallisten toimintaohjeiden ja -menettelyjen mukaisesti.
- Rajoitus ei koske sallivien UAS-ilmatilavyöhykkeiden (ilmailulaki 11 b §) sisällä tapahtuvaa vyöhykkeen ehtojen mukaista lennätystoimintaa.

Mäntsälä - EFMN

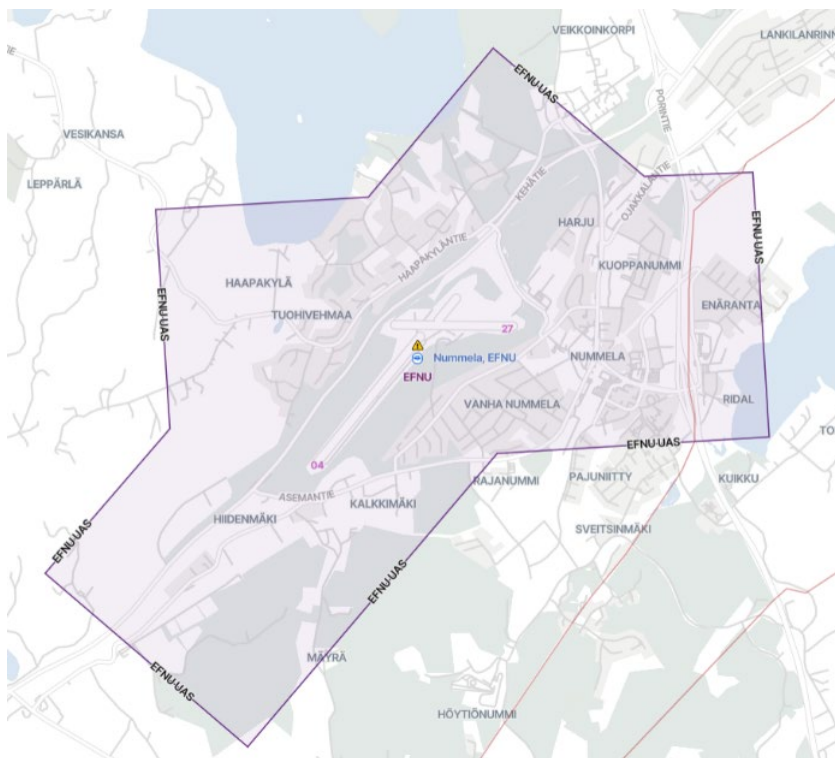


EFMN UAS SFC – UNL

603534N 0253115E - 603451N 0253254E - 603305N 0252945E - 603348N 0252806E -
603534N 0253115E

- UAS-toiminta alueella on sallittua ainoastaan erikseen sopimalla lentopaikan pitäjän kanssa, tai toimimalla julkaistujen paikallisten toimintaohjeiden ja -menettelyjen mukaisesti.
- Rajoitus ei koske sallivien UAS-ilmatilavyöhykkeiden (ilmailulaki 11 b §) sisällä tapahtuvaa vyöhykkeen ehtojen mukaista lennätystoimintaa.

Nummela - EFNU

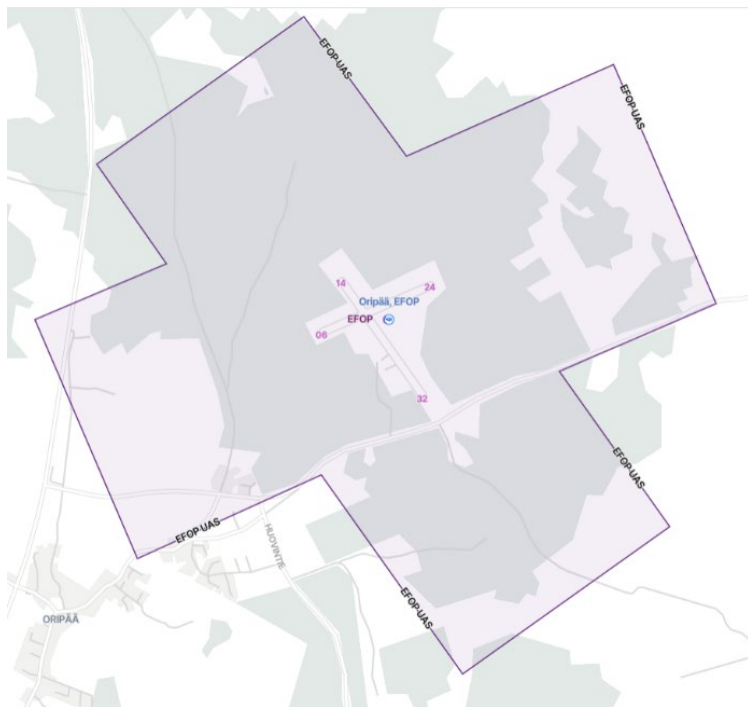


EFNU UAS SFC – UNL

602117N 0241824E - 602046N 0241938E - 602047N 0242031E - 601943N 0242039E -
601939N 0241826E - 601828N 0241624E - 601910N 0241445E - 601945N 0241546E -
602038N 0241539E - 602041N 0241723E - 602117N 0241824E

- UAS-toiminta alueella on sallittua ainoastaan erikseen sopimalla lentopaikan pitäjän kanssa, tai toimimalla julkaistujen paikallisten toimintaohjeiden ja -menettelyjen mukaisesti.
- Rajoitus ei koske sallivien UAS-ilmatilavyöhykkeiden (ilmailulaki 11 b §) sisällä tapahtuvaa vyöhykkeen ehtojen mukaista lennätystoimintaa.

Oripää - EFOP

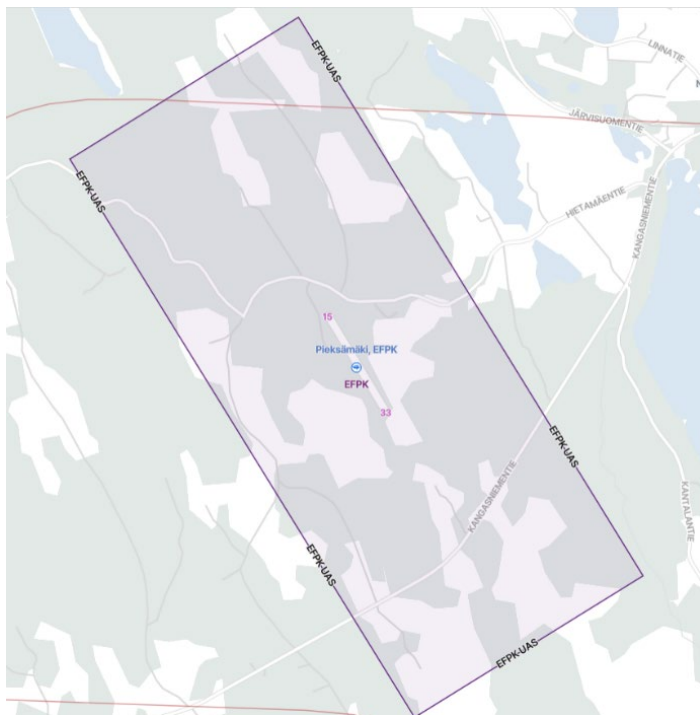


EFOP UAS SFC – UNL

605351N 0224358E - 605316N 0224451E - 605339N 0224638E - 605239N 0224731E -
605222N 0224610E - 605143N 0224707E - 605106N 0224520E - 605156N 0224407E -
605135N 0224232E - 605235N 0224139E - 605249N 0224247E - 605314N 0224211E -
605351N 0224358E

- UAS-toiminta alueella on sallittua ainoastaan erikseen sopimalla lentopaikan pitäjän kanssa, tai toimimalla julkaistujen paikallisten toimintaohjeiden ja -menettelyjen mukaisesti.
- Rajoitus ei koske sallivien UAS-ilmatilavyöhykkeiden (ilmailulaki 11 b §) sisällä tapahtuvaa vyöhykkeen ehtojen mukaista lennätystoimintaa.

Pieksämäki - EFPK



EFPK UAS SFC – UNL

621717N 0265940E - 621503N 0270238E - 621429N 0270040E - 621643N 0265742E -
621717N 0265940E

- UAS-toiminta alueella on sallittua ainoastaan erikseen sopimalla lentopaikan pitäjän kanssa, tai toimimalla julkaistujen paikallisten toimintaohjeiden ja -menettelyjen mukaisesti.
- Rajoitus ei koske sallivien UAS-ilmatilavyöhykkeiden (ilmailulaki 11 b §) sisällä tapahtuvaa vyöhykkeen ehtojen mukaista lennätystoimintaa.

Piikajärvi - EFPI



EFPI UAS SFC – UNL

611610N 0221219E - 611503N 0221238E - 611427N 0221428E - 611334N 0221312E -
611337N 0221304E - 611329N 0221306E - 611320N 0221053E - 611426N 0221034E -
611505N 0220835E - 611558N 0220951E - 611552N 0221008E - 611601N 0221006E -
611610N 0221219E

- UAS-toiminta alueella on sallittua ainoastaan erikseen sopimalla lentopaikan pitäjän kanssa, tai toimimalla julkaistujen paikallisten toimintaohjeiden ja -menettelyjen mukaisesti.
- Rajoitus ei koske sallivien UAS-ilmatilavyöhykkeiden (ilmailulaki 11 b §) sisällä tapahtuvaa vyöhykkeen ehtojen mukaista lennätystoimintaa.

Pokka - EFPA



EFPA UAS SFC – UNL

681021N 0254847E - 680819N 0255303E - 680739N 0255046E - 680941N 0254631E -
681021N 0254847E

- UAS-toiminta alueella on sallittua ainoastaan erikseen sopimalla lentopaikan pitäjän kanssa, tai toimimalla julkaistujen paikallisten toimintaohjeiden ja -menettelyjen mukaisesti.
- Rajoitus ei koske sallivien UAS-ilmatilavyöhykkeiden (ilmailulaki 11 b §) sisällä tapahtuvaa vyöhykkeen ehtojen mukaista lennätystoimintaa.

Pudasjärvi - EFPU

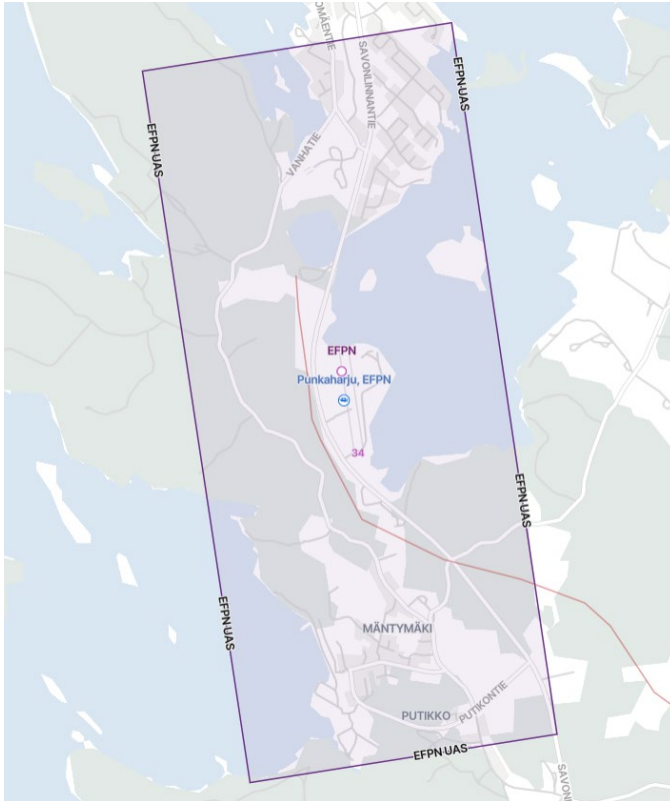


EFPU UAS SFC – UNL

652443N 0265317E - 652437N 0270102E - 652333N 0270057E - 652339N 0265313E -
652443N 0265317E

- UAS-toiminta alueella on sallittua ainoastaan erikseen sopimalla lentopaikan pitäjän kanssa, tai toimimalla julkaistujen paikallisten toimintaohjeiden ja -menettelyjen mukaisesti.
- Rajoitus ei koske sallivien UAS-ilmatilavyöhykkeiden (ilmailulaki 11 b §) sisällä tapahtuvaa vyöhykkeen ehtojen mukaista lennätystoimintaa.

Punkaharju - EFPN

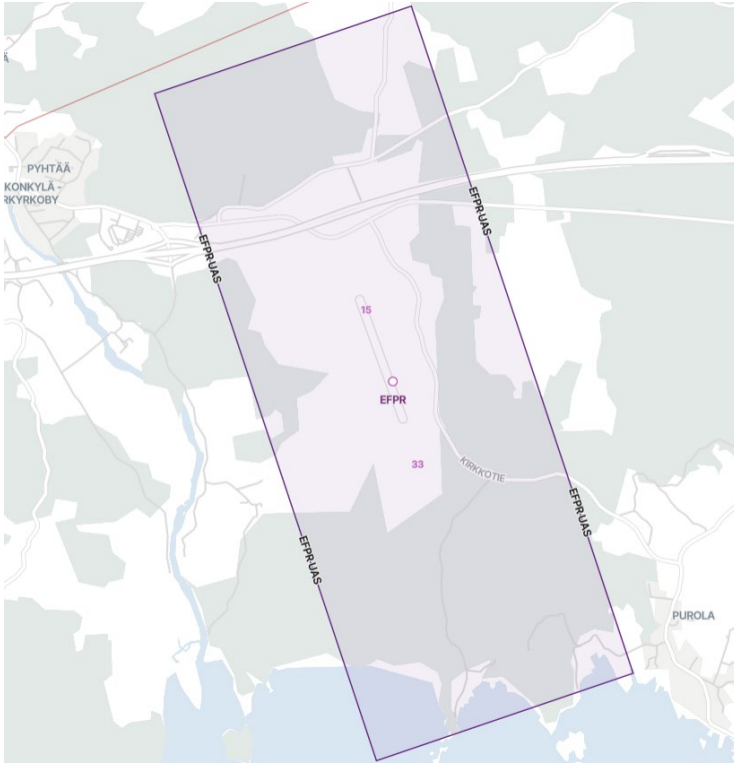


EFPN UAS SFC – UNL

614456N 0292425E - 614229N 0292511E - 614219N 0292257E - 614446N 0292210E -
614456N 0292425E

- UAS-toiminta alueella on sallittua ainoastaan erikseen sopimalla lentopaikan pitäjän kanssa, tai toimimalla julkaistujen paikallisten toimintaohjeiden ja -menettelyjen mukaisesti.
- Rajoitus ei koske sallivien UAS-ilmatilavyöhykkeiden (ilmailulaki 11 b §) sisällä tapahtuvaa vyöhykkeen ehtojen mukaista lennätystoimintaa.

Pyhtää - EFPR - Redstone Aero

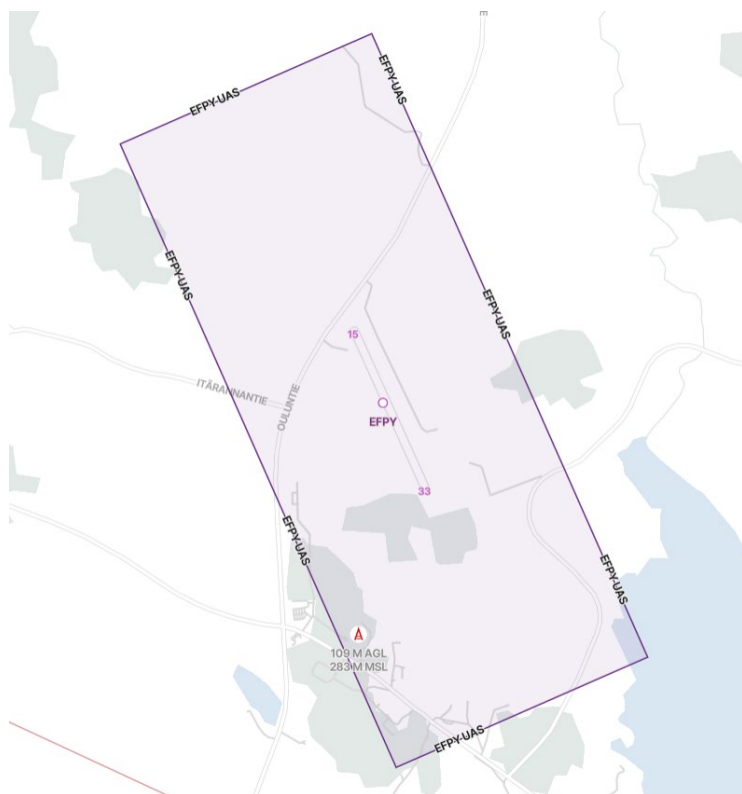


EFPR UAS SFC – UNL

603015N 0263547E - 602735N 0263735E - 602714N 0263530E - 602954N 0263342E -
603015N 0263547E

- UAS-toiminta alueella on sallittua ainoastaan erikseen sopimalla lentopaikan pitäjän kanssa, tai toimimalla julkaistujen paikallisten toimintaohjeiden ja -menettelyjen mukaisesti.
- Rajoitus ei koske sallivien UAS-ilmatilavyöhykkeiden (ilmailulaki 11 b §) sisällä tapahtuvaa vyöhykkeen ehtojen mukaista lennätystoimintaa.
- Liikenne- ja viestintävirasto voi tarvittaessa asettaa UAS-toiminnalle lisäehtoja IFR-lentotoiminnan suojaamiseksi.

Pyhäsalmi - EFPY

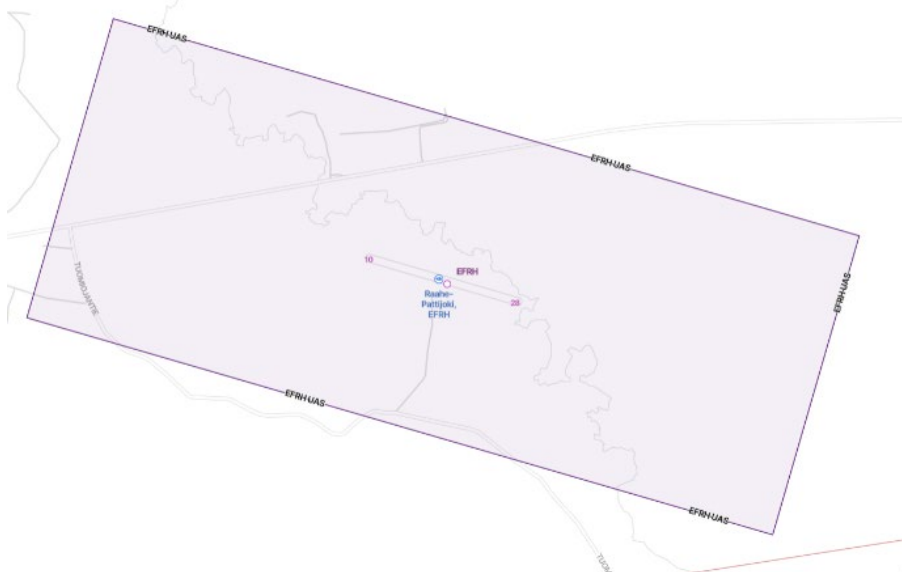


EFPY UAS SFC – UNL

634512N 0255549E - 634245N 0255816E - 634219N 0255602E - 634446N 0255335E -
634512N 0255549E

- UAS-toiminta alueella on sallittua ainoastaan erikseen sopimalla lentopaikan pitäjän kanssa, tai toimimalla julkaistujen paikallisten toimintaohjeiden ja -menettelyjen mukaisesti.
- Rajoitus ei koske sallivien UAS-ilmatilavyöhykkeiden (ilmailulaki 11 b §) sisällä tapahtuvaa vyöhykkeen ehtojen mukaista lennätystoimintaa.

Raahe-Pattijoki - EFRH

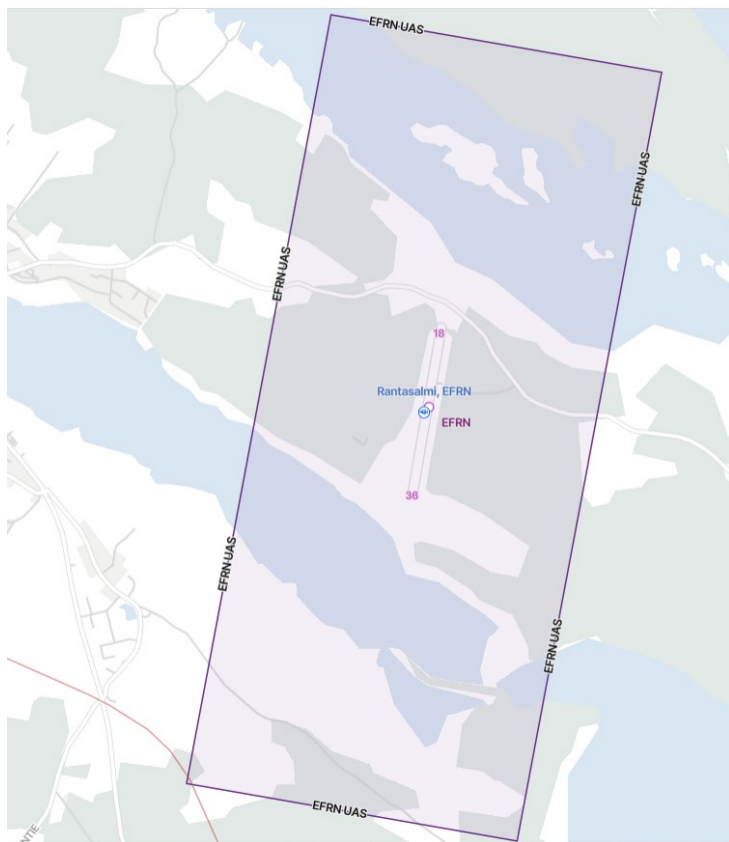


EFRH UAS SFC – UNL

644212N 0243903E - 644127N 0244505E - 644025N 0244423E - 644110N 0243821E -
644212N 0243903E

- UAS-toiminta alueella on sallittua ainoastaan erikseen sopimalla lentopaikan pitäjän kanssa, tai toimimalla julkaistujen paikallisten toimintaohjeiden ja -menettelyjen mukaisesti.
- Rajoitus ei koske sallivien UAS-ilmatilavyöhykkeiden (ilmailulaki 11 b §) sisällä tapahtuvaa vyöhykkeen ehtojen mukaista lennätystoimintaa.

Rantasalmi - EFRN

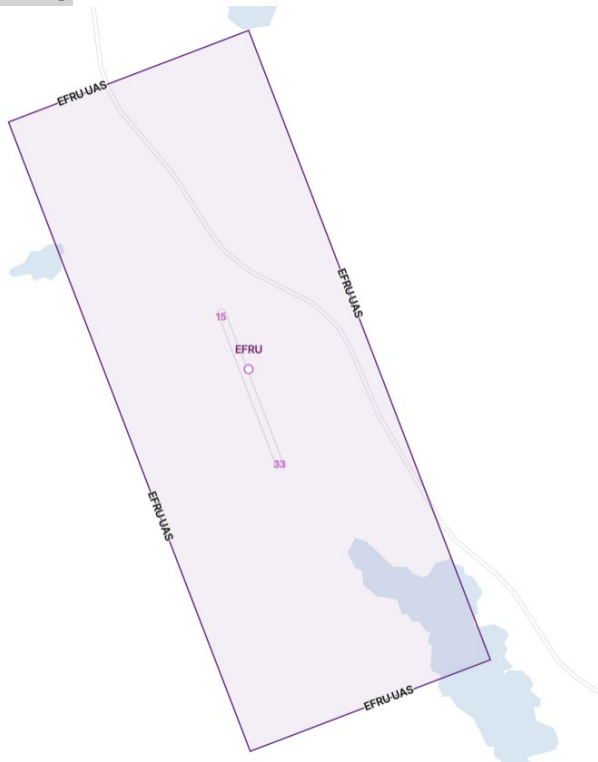


EFRN UAS SFC – UNL

620511N 0282044E - 620500N 0282259E - 620233N 0282200E - 620244N 0281945E -
620511N 0282044E

- UAS-toiminta alueella on sallittua ainoastaan erikseen sopimalla lentopaikan pitäjän kanssa, tai toimimalla julkaistujen paikallisten toimintaohjeiden ja -menettelyjen mukaisesti.
- Rajoitus ei koske sallivien UAS-ilmatilavyöhykkeiden (ilmailulaki 11 b §) sisällä tapahtuvaa vyöhykkeen ehtojen mukaista lennätystoimintaa.

Ranua - EFRU

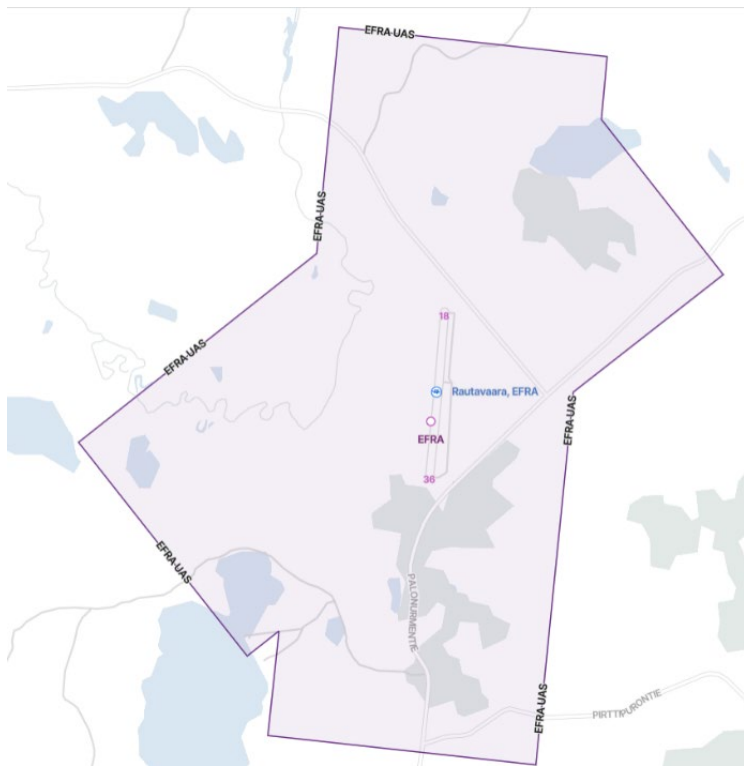


EFRU UAS SFC – UNL

655948N 0262155E - 655710N 0262424E - 655647N 0262156E - 655925N 0261927E -
655948N 0262155E

- UAS-toiminta alueella on sallittua ainoastaan erikseen sopimalla lentopaikan pitäjän kanssa, tai toimimalla julkaistujen paikallisten toimintaohjeiden ja -menettelyjen mukaisesti.
- Rajoitus ei koske sallivien UAS-ilmatilavyöhykkeiden (ilmailulaki 11 b §) sisällä tapahtuvaa vyöhykkeen ehtojen mukaista lennätystoimintaa.

Rautavaara - EFRA

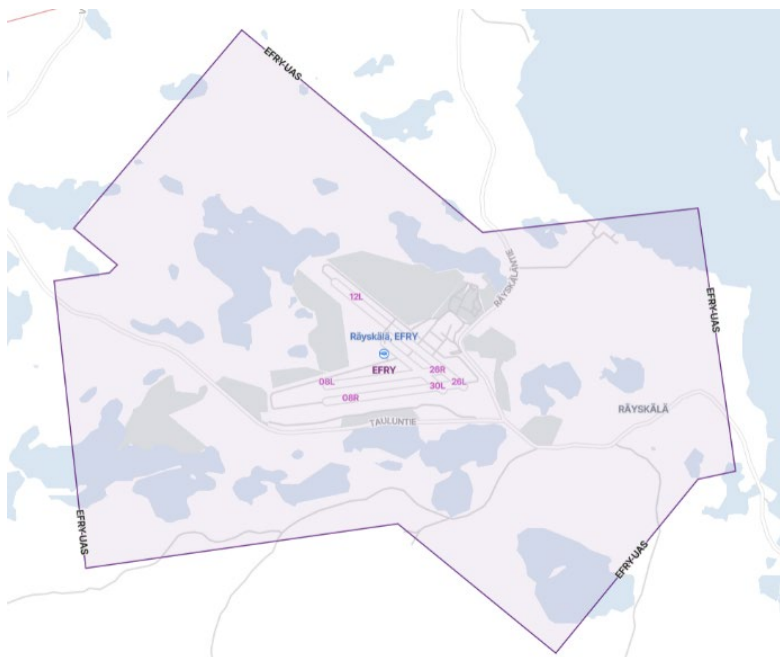


EFRA UAS SFC – UNL

632701N 0280638E - 632654N 0280901E - 632639N 0280858E - 632602N 0281003E -
632534N 0280843E - 632405N 0280823E - 632412N 0280600E - 632437N 0280606E -
632431N 0280549E - 632522N 0280419E - 632607N 0280626E - 632701N 0280638E

- UAS-toiminta alueella on sallittua ainoastaan erikseen sopimalla lentopaikan pitäjän kanssa, tai toimimalla julkaistujen paikallisten toimintaohjeiden ja -menettelyjen mukaisesti.
- Rajoitus ei koske sallivien UAS-ilmatilavyöhykkeiden (ilmailulaki 11 b §) sisällä tapahtuvaa vyöhykkeen ehtojen mukaista lennätystoimintaa.

Räyskälä - EFRY

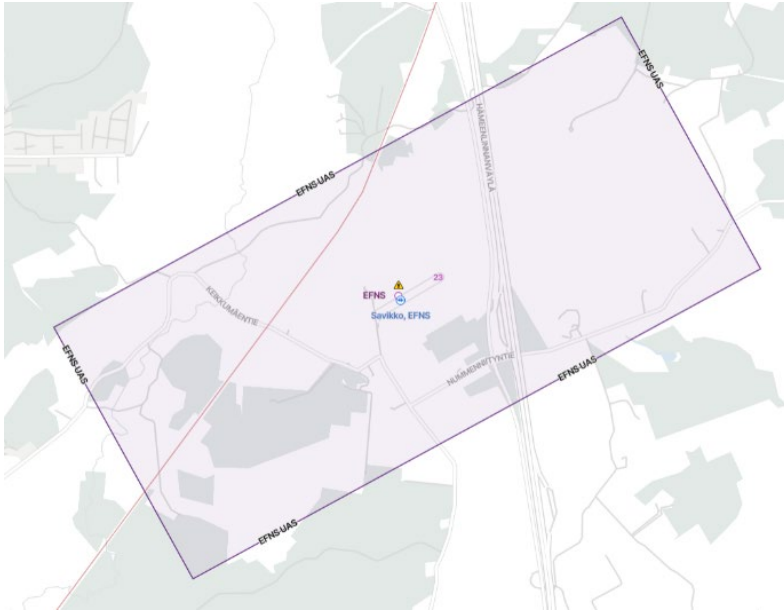


EFRY UAS SFC - UNL

604601N 0240516E - 604511N 0240718E - 604517N 0240907E - 604412N 0240926E -
604410N 0240907E - 604327N 0240755E - 604359N 0240635E - 604348N 0240357E -
604459N 0240341E - 604501N 0240409E - 604503N 0240413E - 604512N 0240351E -
604601N 0240516E

- UAS-toiminta alueella on sallittua ainoastaan erikseen sopimalla lentopaikan pitäjän kanssa, tai toimimalla julkaistujen paikallisten toimintaohjeiden ja -menettelyjen mukaisesti.
- Rajoitus ei koske sallivien UAS-ilmatilavyöhykkeiden (ilmailulaki 11 b §) sisällä tapahtuvaa vyöhykkeen ehtojen mukaista lennätystoimintaa.

Savikko - EFNS

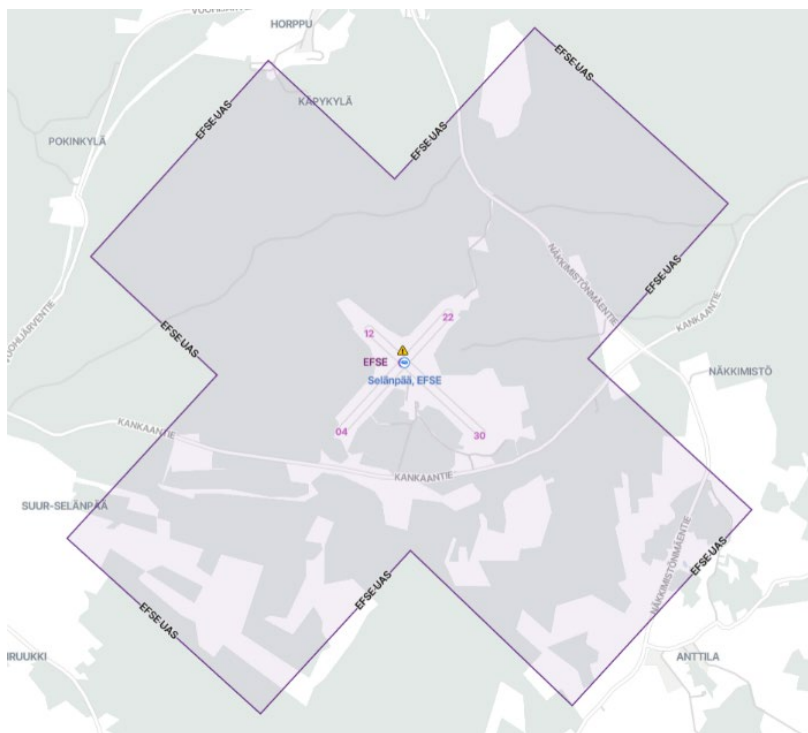


EFNS UAS SFC – UNL

603214N 0245135E - 603118N 0245238E - 603009N 0244821E - 603105N 0244718E -
603214N 0245135E

- UAS-toiminta alueella on sallittua ainoastaan erikseen sopimalla lentopaikan pitäjän kanssa, tai toimimalla julkaistujen paikallisten toimintaohjeiden ja -menettelyjen mukaisesti.
- Rajoitus ei koske sallivien UAS-ilmatilavyöhykkeiden (ilmailulaki 11 b §) sisällä tapahtuvaa vyöhykkeen ehtojen mukaista lennätystoimintaa.

Selänpää - EFSE

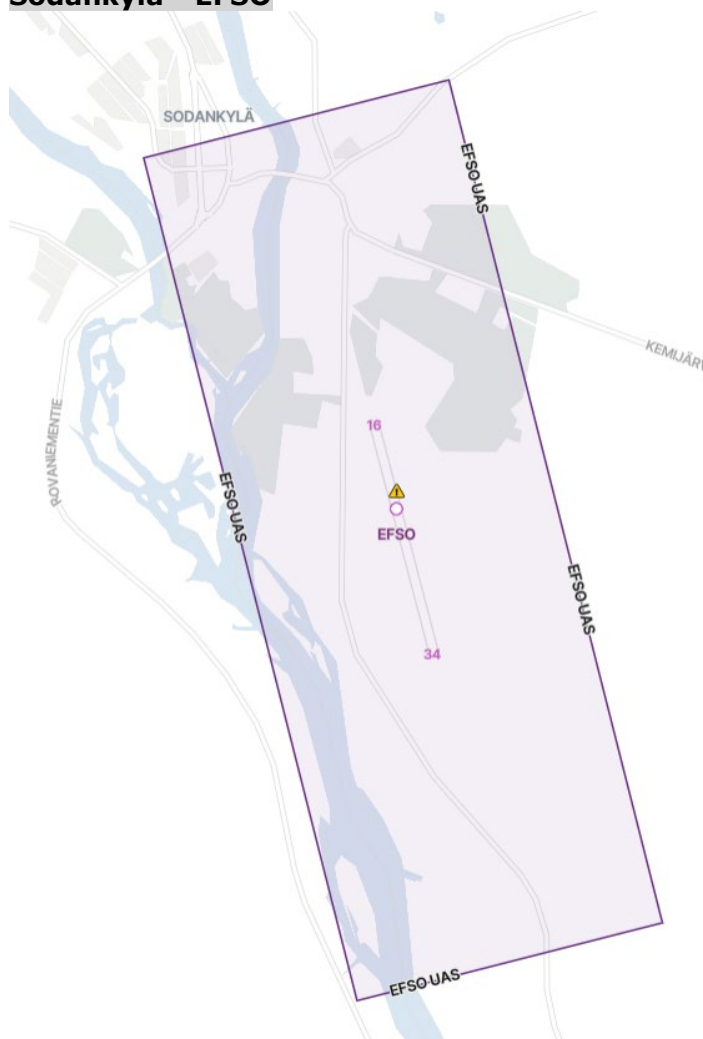


EFSE UAS SFC – UNL

610513N 0264851E - 610430N 0265029E - 610352N 0264918E - 610315N 0265041E -
610227N 0264910E - 610305N 0264748E - 610225N 0264632E - 610308N 0264454E -
610348N 0264610E - 610417N 0264506E - 610505N 0264636E - 610436N 0264740E -
610513N 0264851E

- UAS-toiminta alueella on sallittua ainoastaan erikseen sopimalla lentopaikan pitäjän kanssa, tai toimimalla julkaistujen paikallisten toimintaohjeiden ja -menettelyjen mukaisesti.
- Rajoitus ei koske sallivien UAS-ilmatilavyöhykkeiden (ilmailulaki 11 b §) sisällä tapahtuvaa vyöhykkeen ehtojen mukaista lennätystoimintaa.

Sodankylä - EFSO

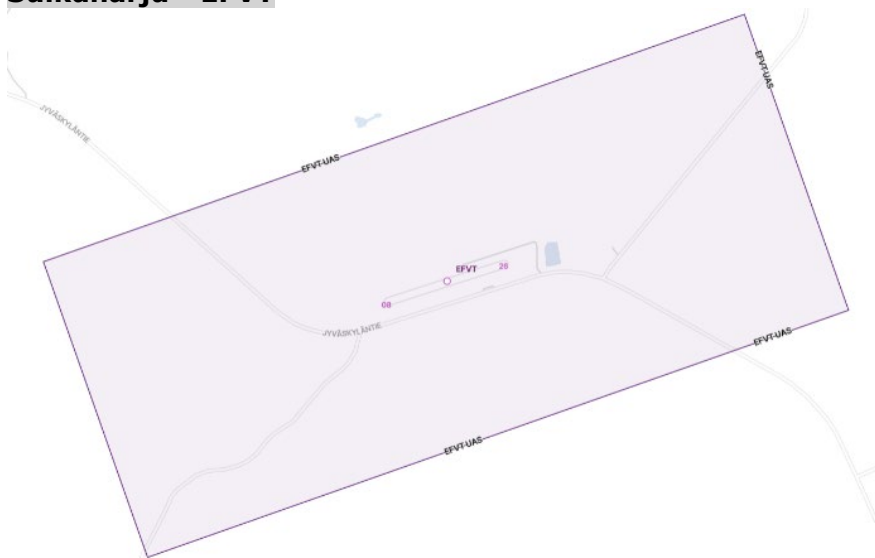


EFSO UAS SFC – UNL

672516N 0263733E - 672223N 0263927E - 672207N 0263644E - 672500N 0263450E -
672516N 0263733E

- UAS-toiminta alueella on sallittua ainoastaan erikseen sopimalla lentopaikan pitäjän kanssa, tai toimimalla julkaistujen paikallisten toimintaohjeiden ja -menettelyjen mukaisesti.
- Rajoitus ei koske sallivien UAS-ilmatilavyöhykkeiden (ilmailulaki 11 b §) sisällä tapahtuvaa vyöhykkeen ehtojen mukaista lennätystoimintaa.
- Liikenne- ja viestintävirasto voi tarvittaessa asettaa UAS-toiminnalle lisäehtoja IFR-lentotoiminnan suojaamiseksi.

Sulkaharju - EFVT

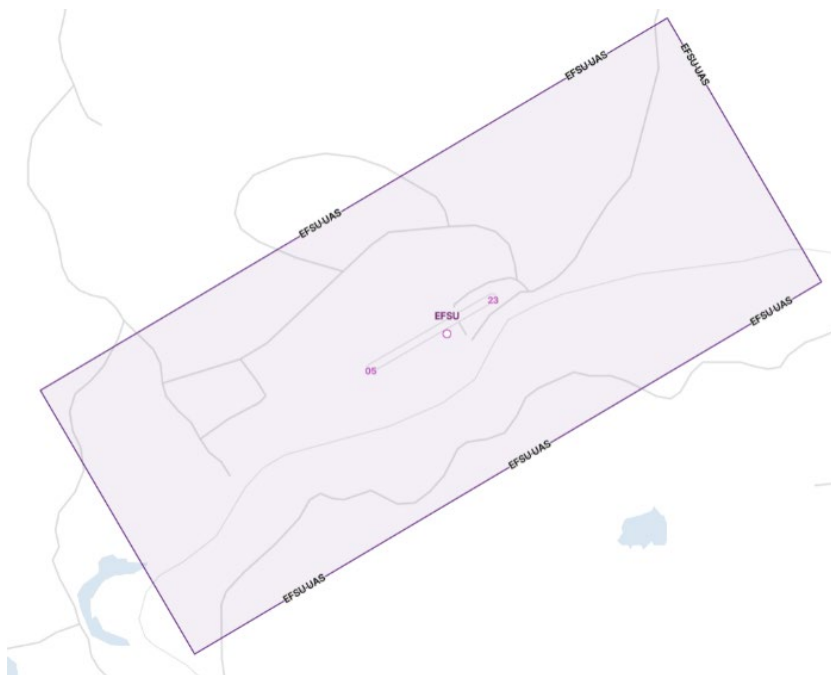


EFVT UAS SFC – UNL

632447N 0240407E - 632346N 0240455E - 632255N 0235932E - 632356N 0235844E -
632447N 0240407E

- UAS-toiminta alueella on sallittua ainoastaan erikseen sopimalla lentopaikan pitäjän kanssa, tai toimimalla julkaistujen paikallisten toimintaohjeiden ja -menettelyjen mukaisesti.
- Rajoitus ei koske sallivien UAS-ilmatilavyöhykkeiden (ilmailulaki 11 b §) sisällä tapahtuvaa vyöhykkeen ehtojen mukaista lennätystoimintaa.

Suomussalmi - EFSU

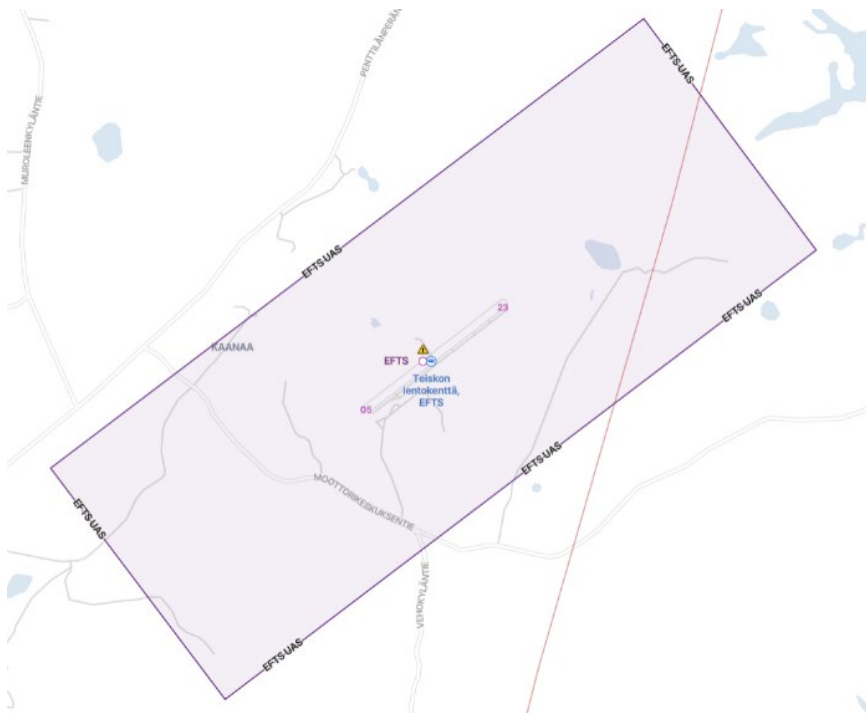


EFSU UAS SFC – UNL

645026N 0284427E - 644930N 0284544E - 644811N 0284031E - 644907N 0283914E -
645026N 0284427E

- UAS-toiminta alueella on sallittua ainoastaan erikseen sopimalla lentopaikan pitäjän kanssa, tai toimimalla julkaistujen paikallisten toimintaohjeiden ja -menettelyjen mukaisesti.
- Rajoitus ei koske sallivien UAS-ilmatilavyöhykkeiden (ilmailulaki 11 b §) sisällä tapahtuvaa vyöhykkeen ehtojen mukaista lennätystoimintaa.

Teisko - EFTS

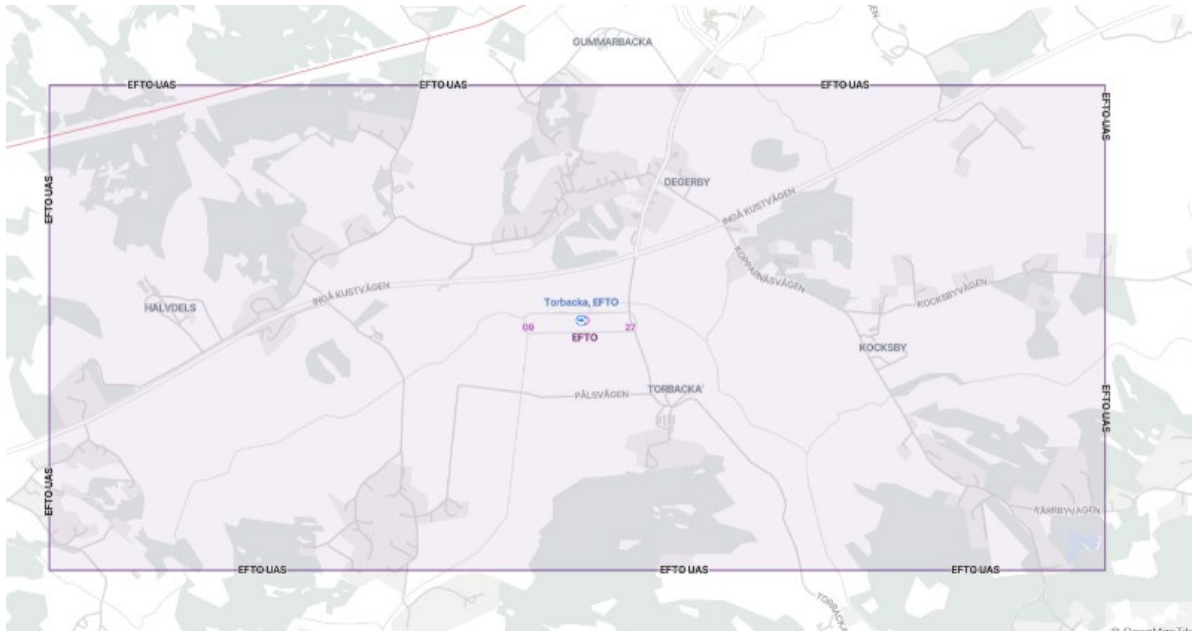


EFTS UAS SFC – UNL

614740N 0240316E - 614648N 0240438E - 614507N 0235957E - 614559N 0235834E - 614740N 0240316E

- UAS-toiminta alueella on sallittua ainoastaan erikseen sopimalla lentopaikan pitäjän kanssa, tai toimimalla julkaistujen paikallisten toimintaohjeiden ja -menettelyjen mukaisesti.
- Rajoitus ei koske sallivien UAS-ilmatilavyöhykkeiden (ilmailulaki 11 b §) sisällä tapahtuvaa vyöhykkeen ehtojen mukaista lennätystoimintaa.

Torbacka - EFTO



EFTO UAS SFC – UNL

600516N 0240758E - 600516N 0241238E - 600412N 0241238E - 600412N 0240758E -
600516N 0240758E

- UAS-toiminta alueella on sallittua ainoastaan erikseen sopimalla lentopaikan pitäjän kanssa, tai toimimalla julkaistujen paikallisten toimintaohjeiden ja -menettelyjen mukaisesti.
- Rajoitus ei koske sallivien UAS-ilmatilavyöhykkeiden (ilmailulaki 11 b §) sisällä tapahtuvaa vyöhykkeen ehtojen mukaista lennätystoimintaa.

Vaala - EFVL

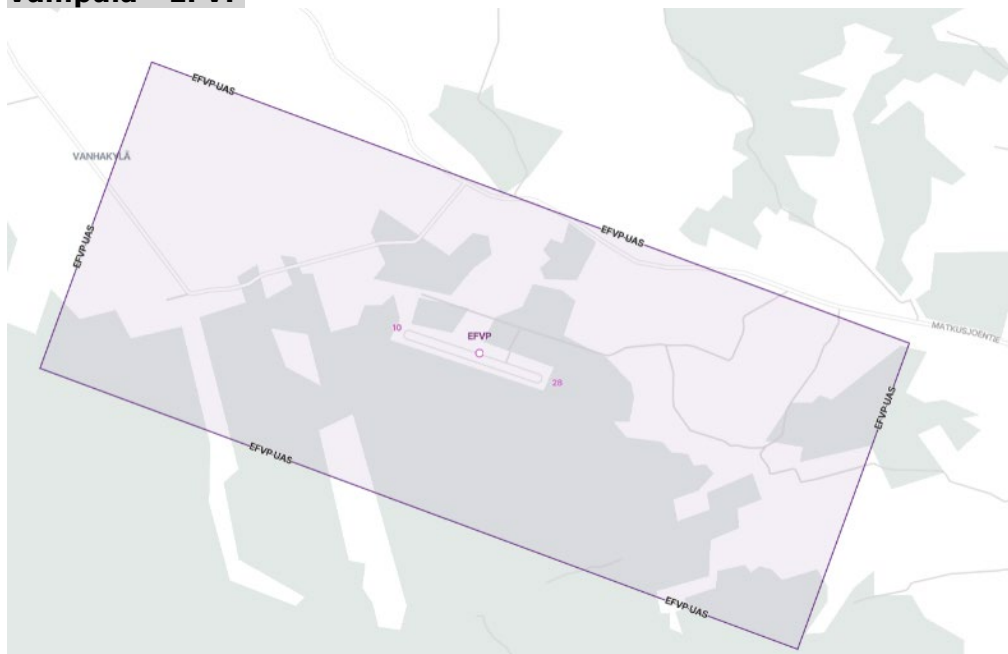


EFVL UAS SFC – UNL

643038N 0264226E - 643038N 0264825E - 642934N 0264825E - 642934N 0264226E -
643038N 0264226E

- UAS-toiminta alueella on sallittua ainoastaan erikseen sopimalla lentopaikan pitäjän kanssa, tai toimimalla julkaistujen paikallisten toimintaohjeiden ja -menettelyjen mukaisesti.
- Rajoitus ei koske sallivien UAS-ilmatilavyöhykkeiden (ilmailulaki 11 b §) sisällä tapahtuvaa vyöhykkeen ehtojen mukaista lennätystoimintaa.

Vampula - EFVP

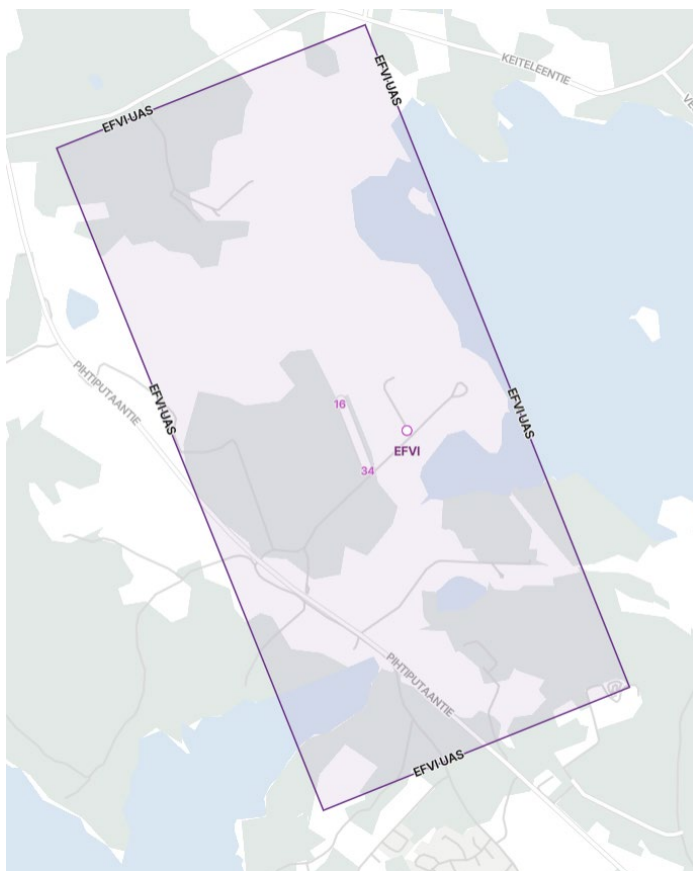


EFVP UAS SFC – UNL

610321N 0223315E - 610225N 0223827E - 610124N 0223741E - 610220N 0223229E -
610321N 0223315E

- UAS-toiminta alueella on sallittua ainoastaan erikseen sopimalla lentopaikan pitäjän kanssa, tai toimimalla julkaistujen paikallisten toimintaohjeiden ja -menettelyjen mukaisesti.
- Rajoitus ei koske sallivien UAS-ilmatilavyöhykkeiden (ilmailulaki 11 b §) sisällä tapahtuvaa vyöhykkeen ehtojen mukaista lennätystoimintaa.

Viitasaari - EFVI



EFVI UAS SFC – UNL

630840N 0254840E - 630631N 0255034E - 630607N 0254822E - 630816N 0254627E -
630840N 0254840E

- UAS-toiminta alueella on sallittua ainoastaan erikseen sopimalla lentopaikan pitäjän kanssa, tai toimimalla julkaistujen paikallisten toimintaohjeiden ja -menettelyjen mukaisesti.
- Rajoitus ei koske sallivien UAS-ilmatilavyöhykkeiden (ilmailulaki 11 b §) sisällä tapahtuvaa vyöhykkeen ehtojen mukaista lennätystoimintaa.

Wredeby - EFWB



EFWB UAS SFC – UNL

604046N 0264644E - 603945N 0264730E - 603853N 0264246E - 603954N 0264200E -
604046N 0264644E

- UAS-toiminta alueella on sallittua ainoastaan erikseen sopimalla lentopaikan pitäjän kanssa, tai toimimalla julkaistujen paikallisten toimintaohjeiden ja -menettelyjen mukaisesti.
- Rajoitus ei koske sallivien UAS-ilmatilavyöhykkeiden (ilmailulaki 11 b §) sisällä tapahtuvaa vyöhykkeen ehtojen mukaista lennätystoimintaa.

Ylivieska - EFYL



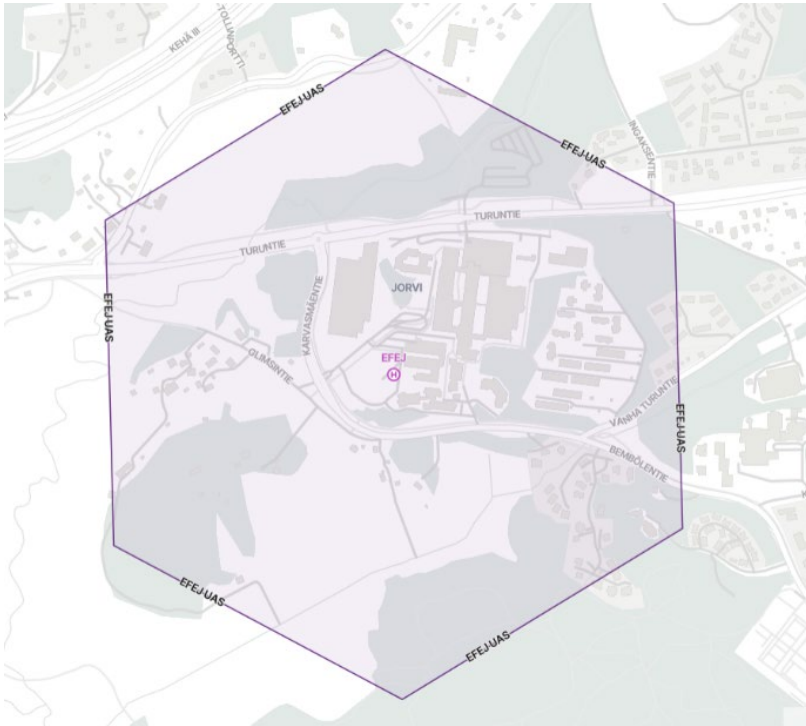
EFYL UAS SFC – UNL

640450N 0244250E - 640211N 0244557E - 640142N 0244346E - 640420N 0244039E -
640450N 0244250E

- UAS-toiminta alueella on sallittua ainoastaan erikseen sopimalla lentopaikan pitäjän kanssa, tai toimimalla julkaistujen paikallisten toimintaohjeiden ja -menettelyjen mukaisesti.
- Rajoitus ei koske sallivien UAS-ilmatilavyöhykkeiden (ilmailulaki 11 b §) sisällä tapahtuvaa vyöhykkeen ehtojen mukaista lennätystoimintaa.

c) Lentopaikat - valvomattomat helikopterilentopaikat

Espoo - EFEJ UAS, Jorvin sairaala

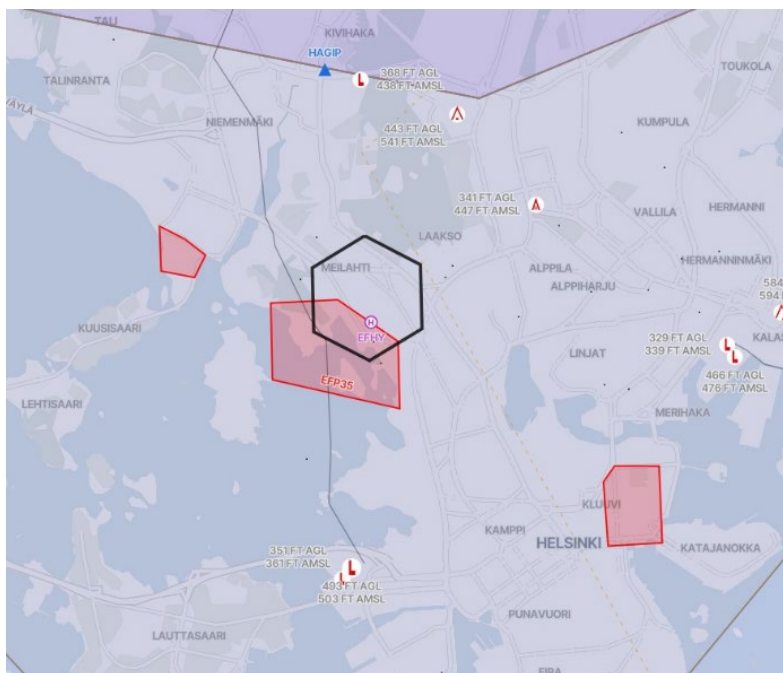


EFEJ UAS SFC – UNL

601334N 0244110E - 601325N 0244144E - 601306N 0244145E - 601256N 0244112E -
601305N 0244038E - 601324N 0244037E - 601334N 0244110E

- UAS-toiminta alueella on sallittua ainoastaan erikseen sopimalla helikopterilentopaikan pitäjän kanssa, tai toimimalla julkaistujen paikallisten toimintaohjeiden ja -menettelyjen mukaisesti.

Helsinki - EFHY UAS, Helsingin Yliopistollinen sairaala, Meilahti



EFHY UAS SFC – UNL

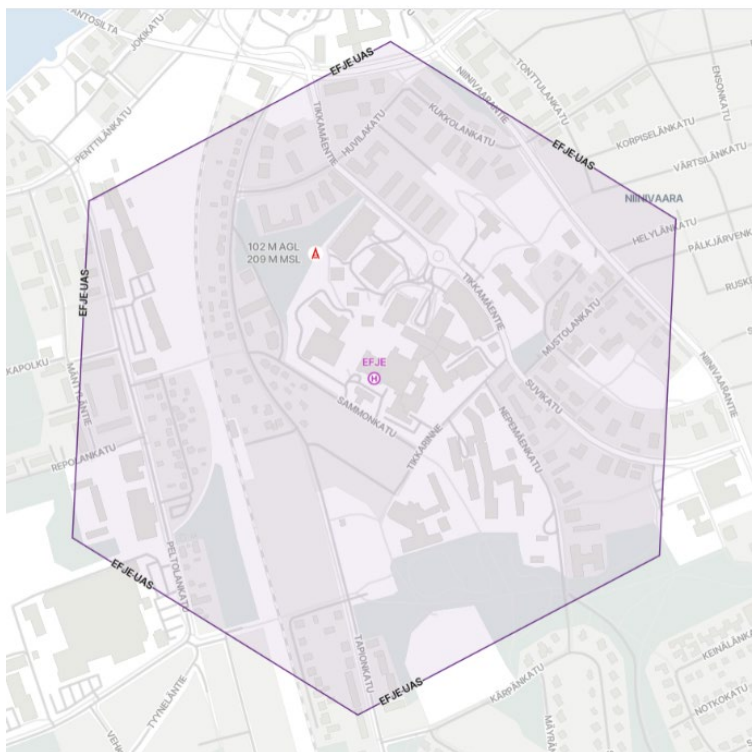
601139N 0245425E - 601130N 0245500E - 601110N 0245501E - 601100N 0245428E -
601109N 0245353E - 601129N 0245352E - 601139N 0245425E

- UAS-toiminta alueella on sallittua ainoastaan erikseen sopimalla helikopterilentopaikan pitäjän kanssa, tai toimimalla julkaistujen paikallisten toimintaohjeiden ja -menettelyjen mukaisesti.

605947N 0242453E - 605938N 0242529E - 605919N 0242530E - 605909N 0242457E -
605918N 0242421E - 605937N 0242420E - 605947N 0242453E

- UAS-toiminta alueella on sallittua ainoastaan erikseen sopimalla helikopterilentopaikan pitäjän kanssa, tai toimimalla julkaistujen paikallisten toimintaohjeiden ja -menettelyjen mukaisesti.

Joensuu - EFJE UAS, Pohjois-Karjalan keskussairaala

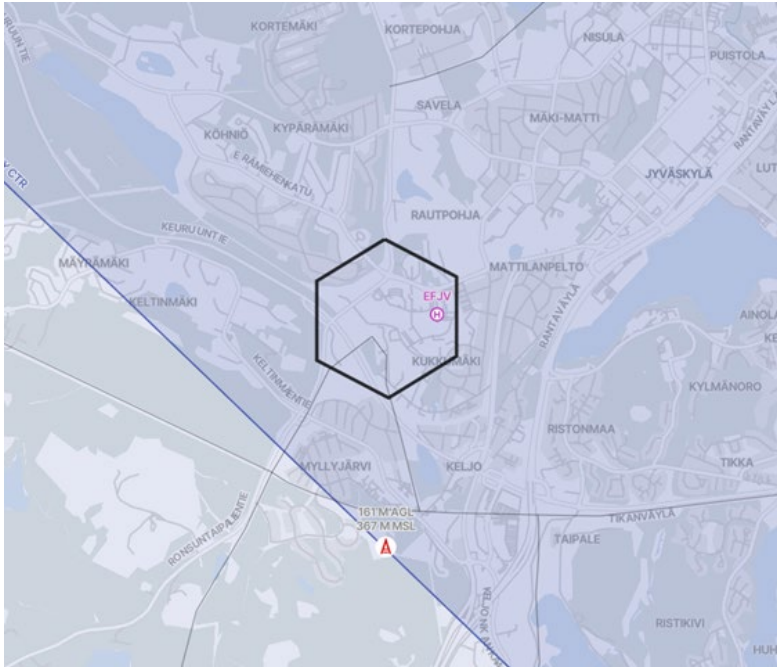


EFJE UAS SFC – UNL

623546N 0294642E - 623536N 0294717E - 623517N 0294715E - 623508N 0294638E -
623518N 0294603E - 623537N 0294605E - 623546N 0294642E

- UAS-toiminta alueella on sallittua ainoastaan erikseen sopimalla helikopterilentopaikan pitäjän kanssa, tai toimimalla julkaistujen paikallisten toimintaohjeiden ja -menettelyjen mukaisesti.

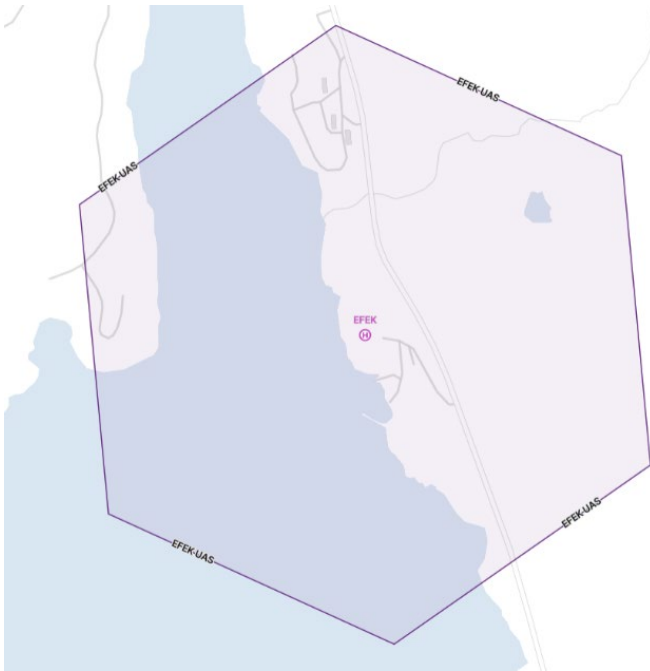
Jyväskylä - EFJV UAS, Keski-Suomen keskussairaala, SFC - UNL



621406N 0254214E - 621357N 0254251E - 621338N 0254251E - 621328N 0254216E -
621337N 0254139E - 621356N 0254139E - 621406N 0254214E

- UAS-toiminta alueella on sallittua ainoastaan erikseen sopimalla helikopterilentopaikan pitäjän kanssa, tai toimimalla julkaistujen paikallisten toimintaohjeiden ja -menettelyjen mukaisesti.
- Yhteystiedot:
Hannu Päivärinta, huoltoinsinööri, helikopterikentän päällikkö (EFJV), Keski-Suomen sairaanhoitopiiri: +358 14 269 1191, hannu.paivarinta@ksshp.fi
Jarkko Jantti, turvallisuuspäällikkö, Keski-Suomen sairaanhoitopiiri: +358 14 269 5210, jarkko.jantti@ksshp.fi

Kilpisjärvi - EFEK UAS - Kilpisjärvi

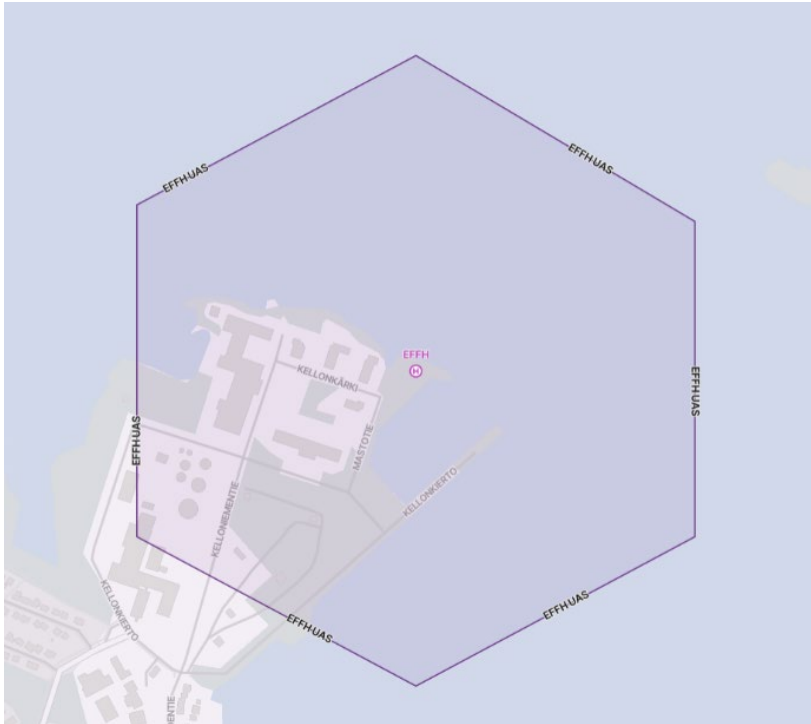


EFEK UAS SFC – UNL

690027N 0205342E - 690019N 0205431E - 690000N 0205436E - 685949N 0205352E -
685957N 0205303E - 690016N 0205258E - 690027N 0205342E

- UAS-toiminta alueella on sallittua ainoastaan erikseen sopimalla helikopterilentopaikan pitäjän kanssa, tai toimimalla julkaistujen paikallisten toimintaohjeiden ja -menettelyjen mukaisesti.

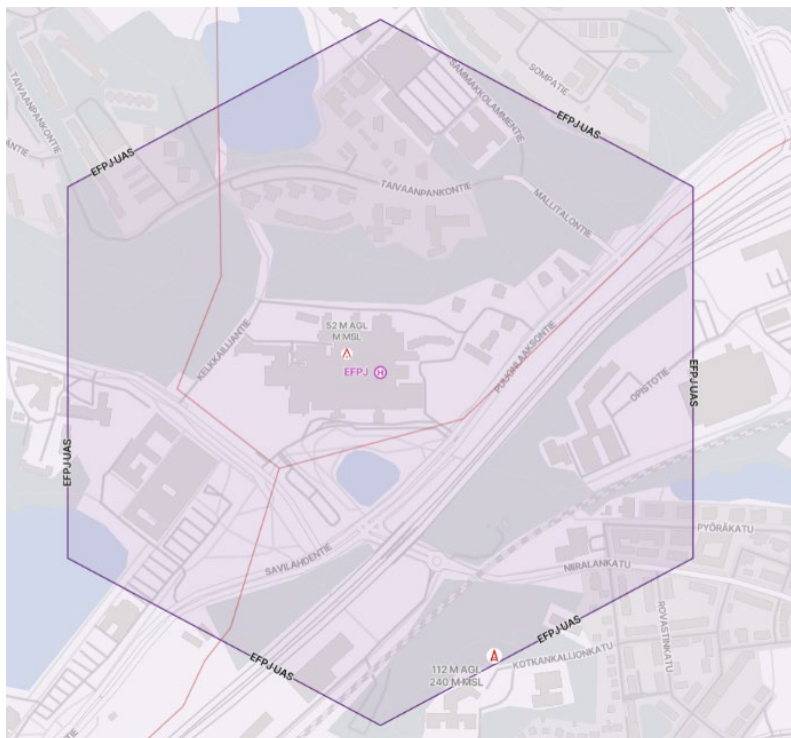
Kuopio - EFFH UAS, Kelloniemi

**EFFH UAS** SFC – UNL

625547N 0274324E - 625537N 0274401E - 625518N 0274401E - 625509N 0274324E -
625518N 0274247E - 625538N 0274247E - 625547N 0274324E

- UAS-toiminta alueella on sallittua ainoastaan erikseen sopimalla helikopterilentopaikan pitäjän kanssa, tai toimimalla julkaistujen paikallisten toimintaohjeiden ja -menettelyjen mukaisesti.

Kuopio - EFPJ UAS, Kuopion yliopistollinen sairaala



EFPJ UAS SFC – UNL

625410N 0273854E - 625401N 0273931E - 625341N 0273931E - 625332N 0273854E -
625341N 0273817E - 625401N 0273817E - 625410N 0273854E

- UAS-toiminta alueella on sallittua ainoastaan erikseen sopimalla helikopterilentopaikan pitäjän kanssa, tai toimimalla julkaistujen paikallisten toimintaohjeiden ja -menettelyjen mukaisesti.

Lahti - EFPL UAS, Päijät-Hämeen keskussairaala

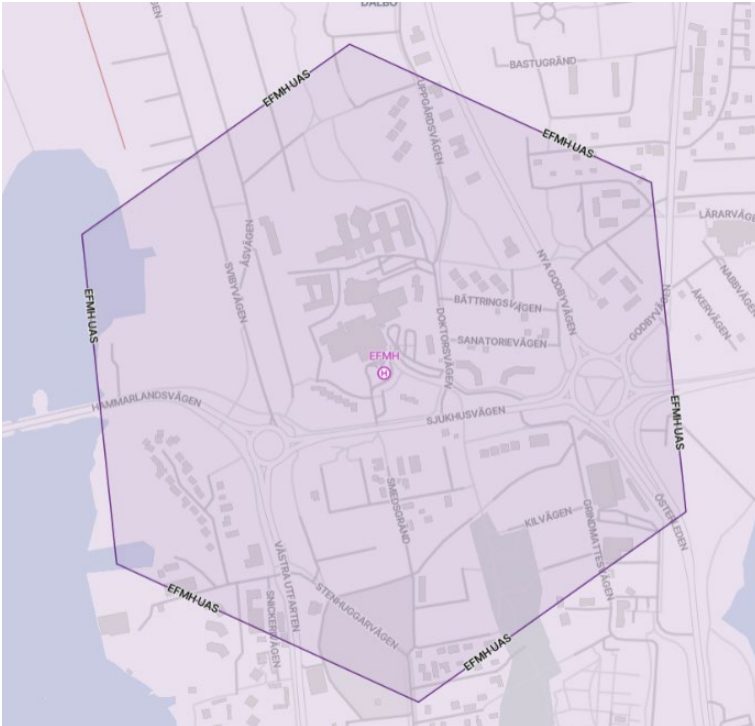


EFPL UAS SFC – UNL

605953N 0253411E - 605944N 0253446E - 605925N 0253447E - 605915N 0253413E -
605924N 0253338E - 605943N 0253337E - 605953N 0253411E

- UAS-toiminta alueella on sallittua ainoastaan erikseen sopimalla helikopterilentopaikan pitäjän kanssa, tai toimimalla julkaistujen paikallisten toimintaohjeiden ja -menettelyjen mukaisesti.

Maarianhamina - EFMH UAS, Ahvenanmaan keskussairaala

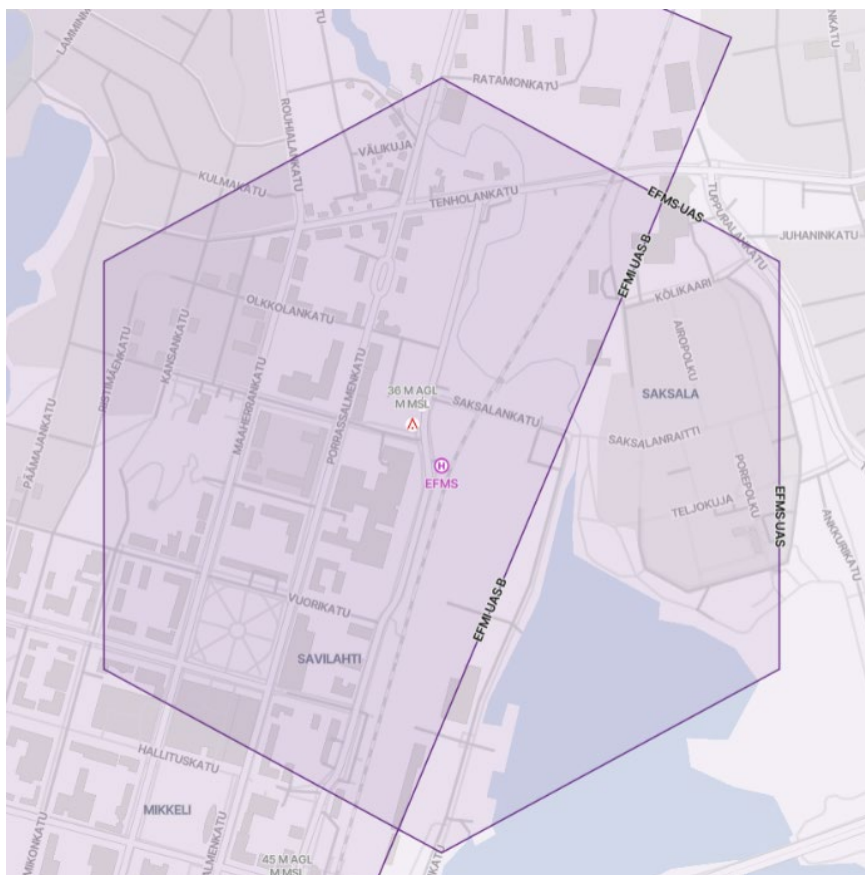


EFMH UAS SFC – UNL

600712N 0195555E - 600704N 0195630E - 600645N 0195634E - 600634N 0195603E -
600642N 0195528E - 600701N 0195524E - 600712N 0195555E

- UAS-toiminta alueella on sallittua ainoastaan erikseen sopimalla helikopterilentopaikan pitäjän kanssa, tai toimimalla julkaistujen paikallisten toimintaohjeiden ja -menettelyjen mukaisesti.

Mikkeli - EFMS UAS, Mikkelin sairaalaparkki

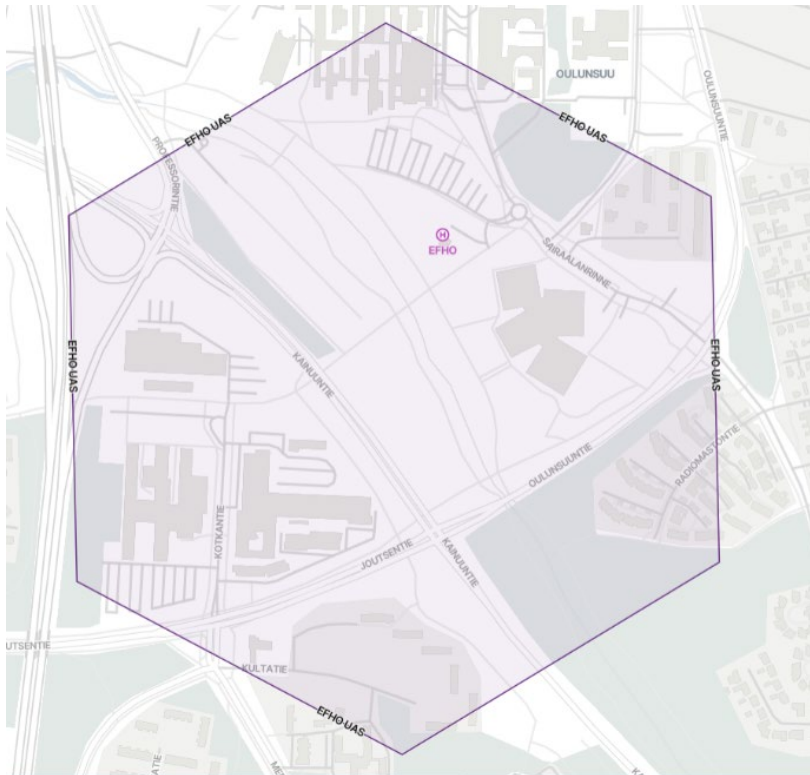


EFMS UAS SFC – UNL

614152N 0271650E - 614143N 0271725E - 614123N 0271725E - 614114N 0271650E -
614123N 0271615E - 614143N 0271615E - 614152N 0271650E

- UAS-toiminta alueella on sallittua ainoastaan erikseen sopimalla helikopterilentopaikan pitäjän kanssa, tai toimimalla julkaistujen paikallisten toimintaohjeiden ja -menettelyjen mukaisesti.

Oulu - EFHO UAS, Oulun Yliopistollinen sairaala



EFHO UAS SFC – UNL

650024N 0253106E - 650015N 0253146E - 645956N 0253147E - 645946N 0253108E -
645955N 0253028E - 650014N 0253027E - 650024N 0253106E

- UAS-toiminta alueella on sallittua ainoastaan erikseen sopimalla helikopterilentopaikan pitäjän kanssa, tai toimimalla julkaistujen paikallisten toimintaohjeiden ja -menettelyjen mukaisesti.

Rovaniemi - EFLR UAS, Lapin keskussairaala

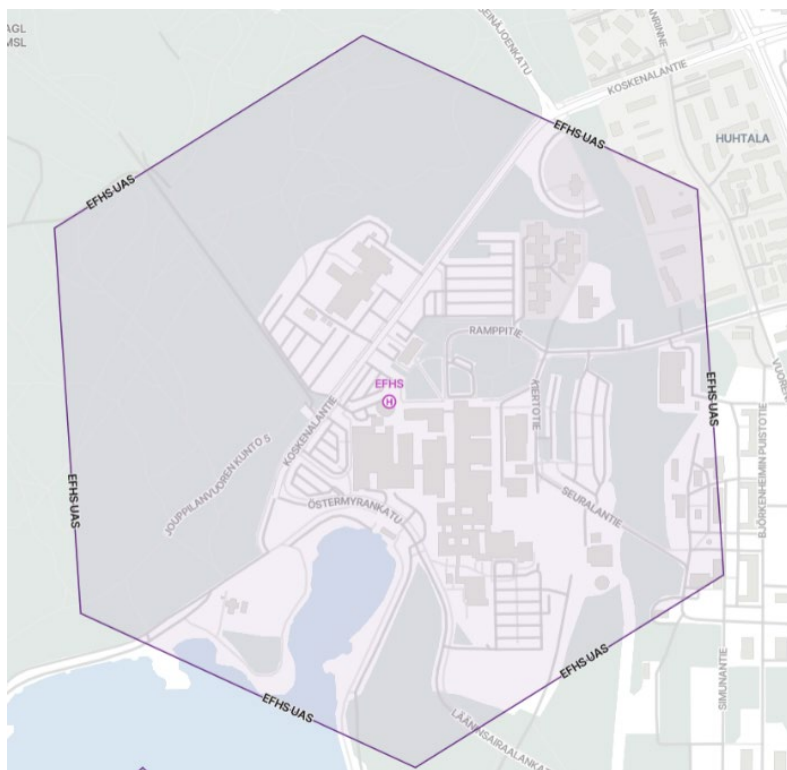


EFLR UAS SFC – UNL

662950N 0254642E - 662941N 0254724E - 662922N 0254725E - 662912N 0254644E -
662921N 0254601E - 662940N 0254600E - 662950N 0254642E

- UAS-toiminta alueella on sallittua ainoastaan erikseen sopimalla helikopterilentopaikan pitäjän kanssa, tai toimimalla julkaistujen paikallisten toimintaohjeiden ja -menettelyjen mukaisesti.

Seinäjäki - EFHS UAS, Seinäjoen keskussairaala

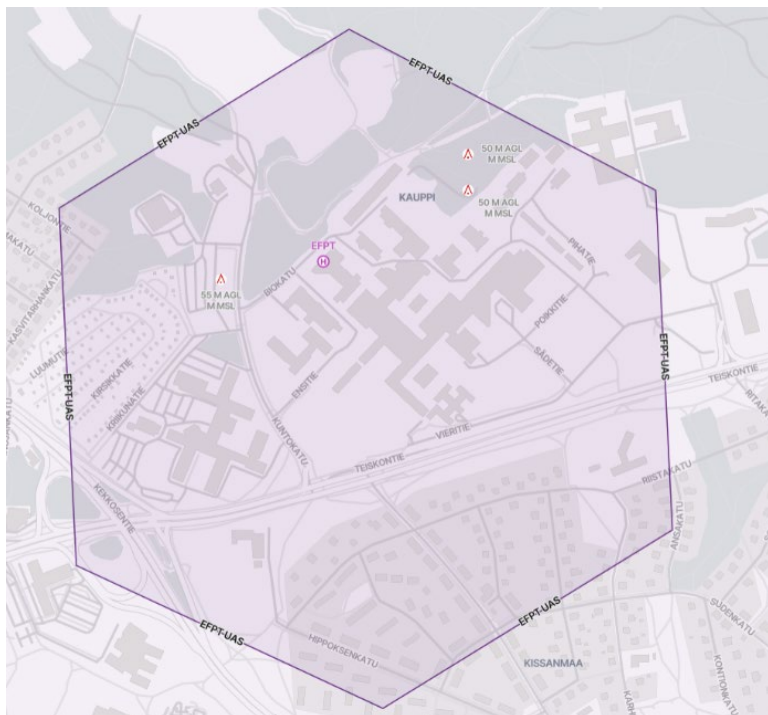


EFHS UAS SFC – UNL

624639N 0224905E - 624631N 0224943E - 624611N 0224946E - 624601N 0224911E -
624609N 0224833E - 624629N 0224830E - 624639N 0224905E

- UAS-toiminta alueella on sallittua ainoastaan erikseen sopimalla helikopterilentopaikan pitäjän kanssa, tai toimimalla julkaistujen paikallisten toimintaohjeiden ja -menettelyjen mukaisesti.

Tampere - EFPT UAS, Tampereen Yliopistollinen keskussairaala

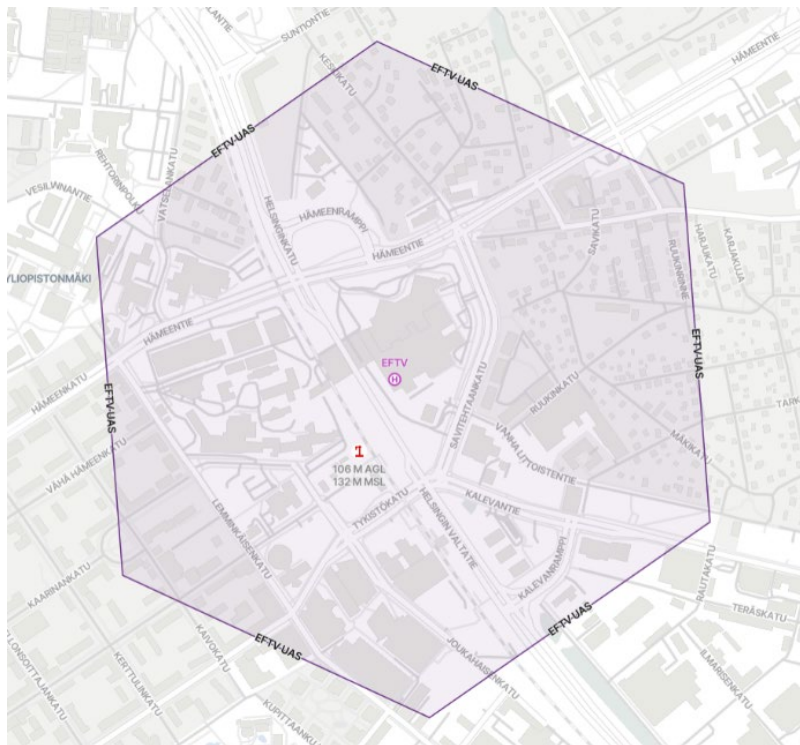


EFPT UAS SFC – UNL

613036N 0234847E - 613027N 0234923E - 613008N 0234925E - 612958N 0234851E -
613006N 0234815E - 613026N 0234813E - 613036N 0234847E

- UAS-toiminta alueella on sallittua ainoastaan erikseen sopimalla helikopterilentopaikan pitäjän kanssa, tai toimimalla julkaistujen paikallisten toimintaohjeiden ja -menettelyjen mukaisesti.

Turku - EFTV UAS, Turun yliopistollinen keskussairaala

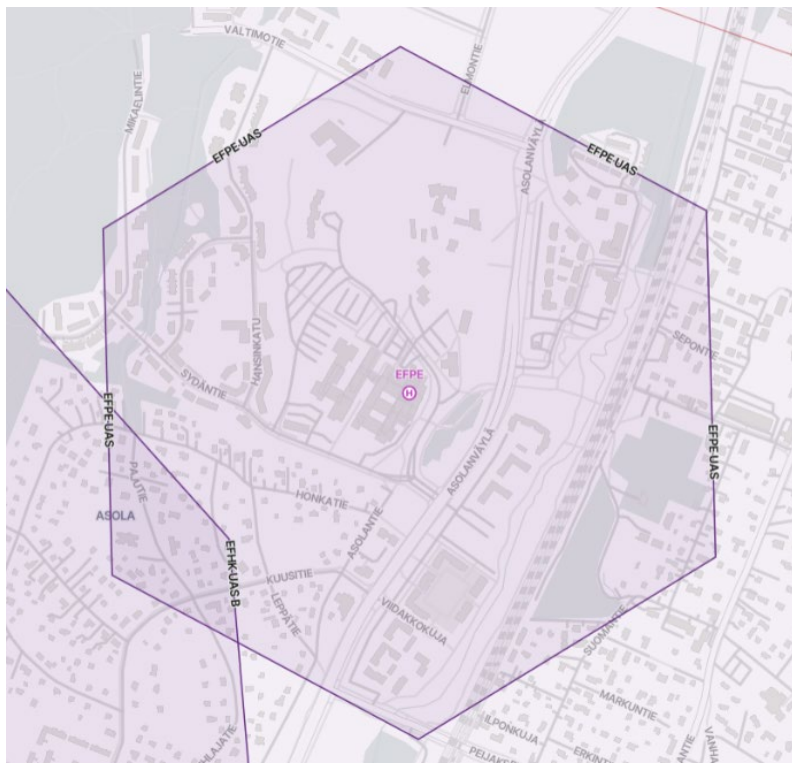


EFTV UAS SFC – UNL

602730N 0221742E - 602722N 0221817E - 602703N 0221820E - 602652N 0221748E -
602700N 0221713E - 602719N 0221710E - 602730N 0221742E

- UAS-toiminta alueella on sallittua ainoastaan erikseen sopimalla helikopterilentopaikan pitäjän kanssa, tai toimimalla julkaistujen paikallisten toimintaohjeiden ja -menettelyjen mukaisesti.

Vantaa - EFPE UAS, Peijaksen sairaala



EFPE UAS SFC – UNL

602011N 0250338E - 602002N 0250412E - 601943N 0250413E - 601933N 0250340E -
601942N 0250306E - 602001N 0250305E - 602011N 0250338E

- UAS-toiminta alueella on sallittua ainoastaan erikseen sopimalla helikopterilentopaikan pitäjän kanssa, tai toimimalla julkaistujen paikallisten toimintaohjeiden ja -menettelyjen mukaisesti.

d) Poliisiasemat ja muut poliisin toimipisteet

Haukipudas - Haukiputaan poliisiasema UAS, SFC - 200M

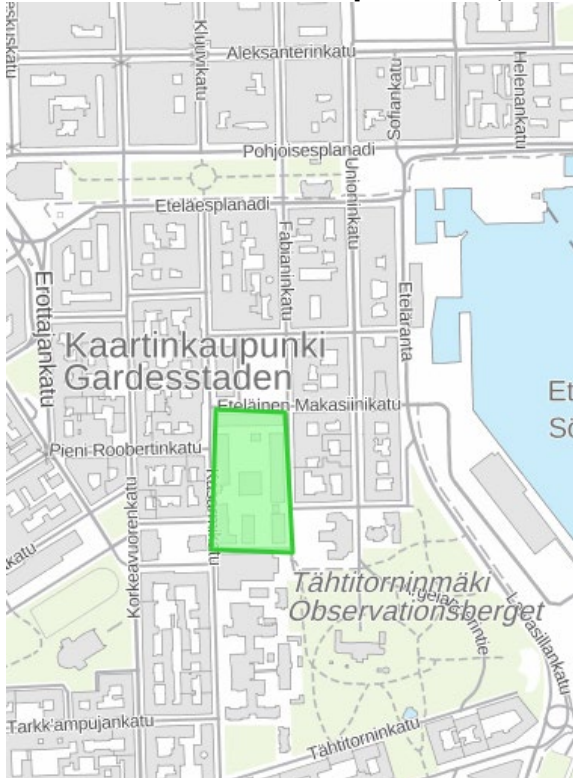


651055N 0252142E - 651054N 0252144E - 651053N 0252145E - 651052N 0252139E -
651052N 0252137E - 651055N 0252142E

Lennättäminen vyöhykkeellä voidaan tapauskohtaiseen harkintaan perustuen sallia Oulun poliisilaitoksen asettamilla erityisehdoilla.

Yhteystiedot: (24/7) Oulun poliisilaitoksen johtokeskus 0295416001,
johtokeskus.oulu@poliisi.fi.

Helsinki - Kaartin toimipiste UAS, SFC - 200M



600953N 0245653E - 600953N 0245659E - 600947N 0245700E - 600947N 0245653E - 600953N 0245653E

Lennättäminen vyöhykkeellä voidaan tapauskohtaiseen harkintaan perustuen sallia Suojelupoliisin ja Pääesikunnan asettamilla erityisehdoilla.

Yhteystiedot SUPO: (ark. 8.00-16.15) 0295 480 131, kirjaamo@supo.fi

Pääesikunta: Pääesikunnan vartiosto 029 9800 (vaihte), kirjaamo.pe@mil.fi

Helsinki - Katajanokan toimipiste UAS, SFC - 200M

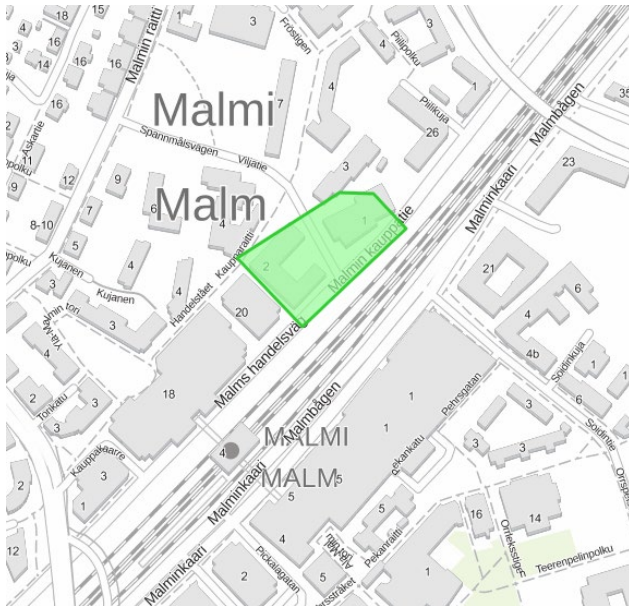


601005N 0245733E - 601002N 0245741E - 601001N 0245739E - 601003N 0245732E - 601005N 0245733E

Lennättäminen vyöhykkeellä voidaan tapauskohtaiseen harkintaan perustuen sallia Suojelupoliisin asettamilla erityisehdoilla.

Yhteystiedot (ark. 8.00-16.15) 0295 480 131, kirjaamo@supo.fi

Helsinki - Malmin Poliisiasema UAS, SFC - 150M



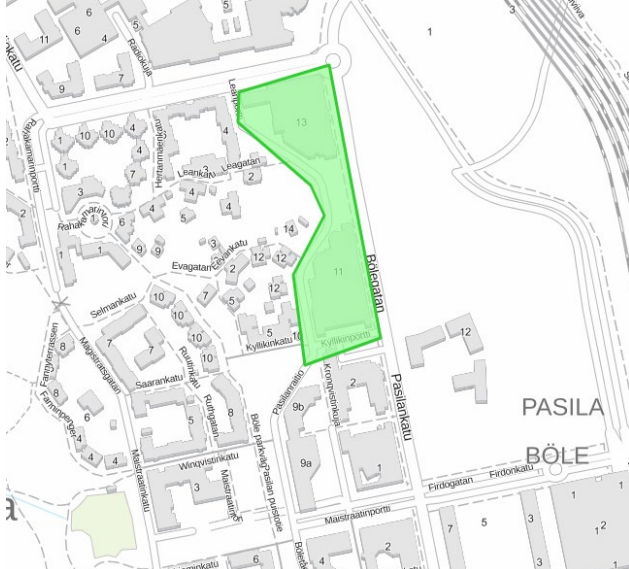
601509N 0250045E - 601511N 0250041E - 601512N 0250044E - 601513N 0250047E -
601513N 0250049E - 601512N 0250051E - 601509N 0250045E

Lennättäminen vyöhykkeellä voidaan tapauskohtaiseen harkintaan perustuen sallia Helsingin Poliisilaitoksen asettamilla erityisehdoilla.

Yhteystiedot 24/7, HPL johtokeskus 0295 417 900, johtokeskus.helsinki@poliisi.fi.

(UAS-ilmatilavyöhykkeellä EFHK UAS C, EFHK UAS E, EFHF UAS A)

Helsinki - Pasilan Poliisiasema UAS, SFC - 150M

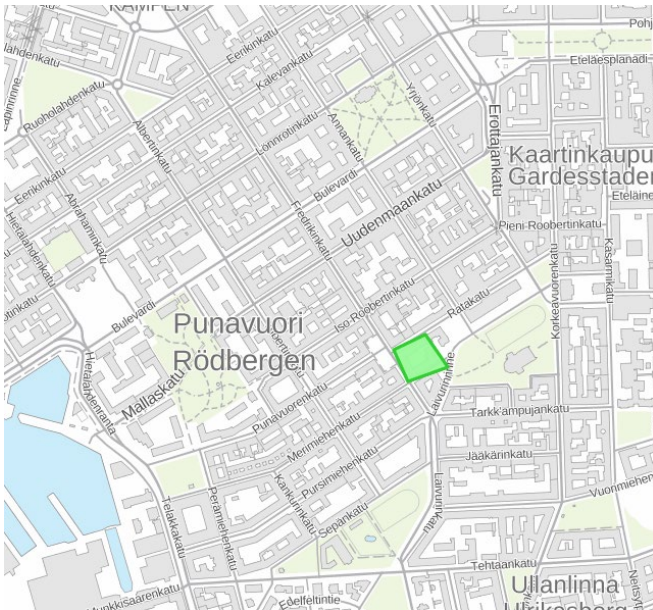


601201N 0245532E - 601203N 0245531E - 601205N 0245533E - 601206N 0245532E -
601208N 0245527E - 601209N 0245527E - 601210N 0245533E - 601201N 0245537E -
601201N 0245532E

Lennättäminen vyöhykkeellä voidaan tapauskohtaiseen harkintaan perustuen sallia Helsingin Poliisilaitoksen asettamilla erityisehdoilla.

Yhteystiedot 24/7, HPL johtokeskus p. 0295 417 900, johtokeskus.helsinki@poliisi.fi.

Helsinki - Punavuoren toimipiste UAS, SFC - 200M



600944N 0245630E - 600942N 0245633E - 600941N 0245628E - 600943N 0245626E -
600944N 0245630E

Lennättäminen vyöhykkeellä voidaan tapauskohtaiseen harkintaan perustuen sallia Suojelupoliisin asettamilla erityisehdoilla.

Yhteystiedot (ark. 8.00-16.15) 0295 480 131, kirjaamo@supo.fi

Helsinki - Suomenlinnan viranomaistukikohta UAS, SFC - 150M

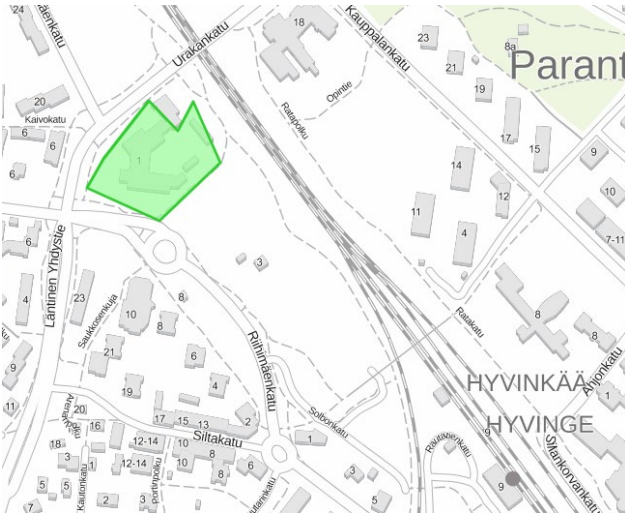


600849N 0245856E - 600850N 0245853E - 600852N 0245853E - 600853N 0245854E -
600853N 0245854E - 600851N 0245859E - 600849N 0245856E

Lennättäminen vyöhykkeellä voidaan tapauskohtaiseen harkintaan perustuen sallia Helsingin poliisilaitoksen asettamilla erityisehdoilla.

Yhteystiedot 24/7, HPL johtokeskus p. 0295 417 900, johtokeskus.helsinki@poliisi.fi.

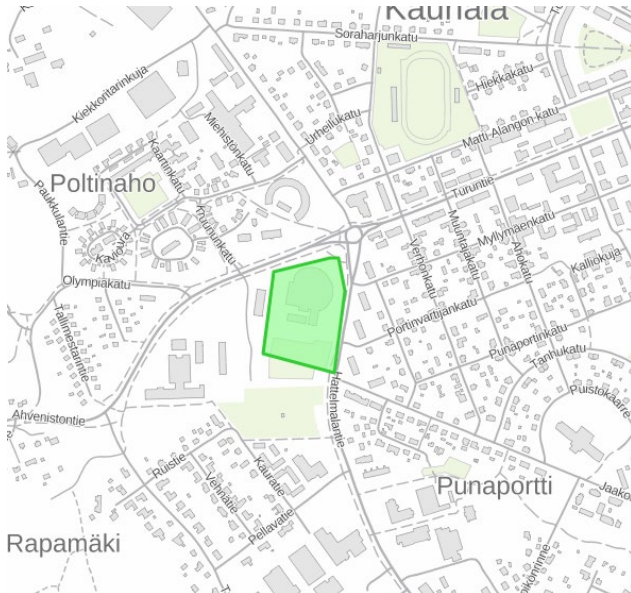
Hyvinkää - Hyvinkään poliisiasema UAS, SFC - 150M



603805N 0245102E - 603804N 0245104E - 603805N 0245105E - 603804N 0245109E -
603801N 0245103E - 603802N 0245058E - 603803N 0245059E - 603805N 0245102E
Lennättäminen vyöhykkeellä voidaan tapauskohtaiseen harkintaan perustuen sallia Itä-
Uudenmaan poliisilaitoksen asettamilla erityisehdoilla.

Yhteystiedot: (ark. 09.00-16.00) 029 541 3585, tilannekeskus.ita-uusimaa@poliisi.fi
yleisjohtaja tai RPAS Jouko Jaatinen

Hämeenlinna - Hämeenlinnan poliisiasema UAS, SFC - 200M

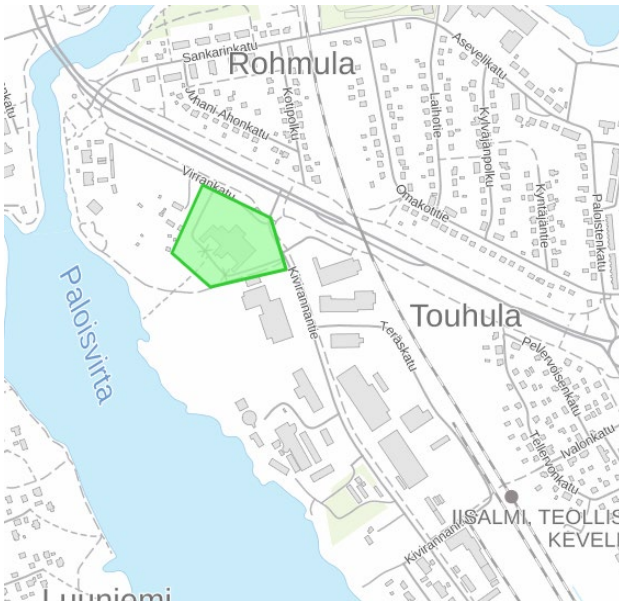


605921N 0242612E - 605926N 0242613E - 605927N 0242620E - 605927N 0242621E -
605925N 0242622E - 605920N 0242621E - 605921N 0242612E

Lennättäminen vyöhykkeellä voidaan tapauskohtaiseen harkintaan perustuen sallia
poliisilaitoksen asettamilla erityisehdoilla.

Yhteystiedot p. 0295430311 tai kirjaamo.hame@poliisi.fi

Iisalmi - Iisalmen poliisiasema UAS, SFC - 200M

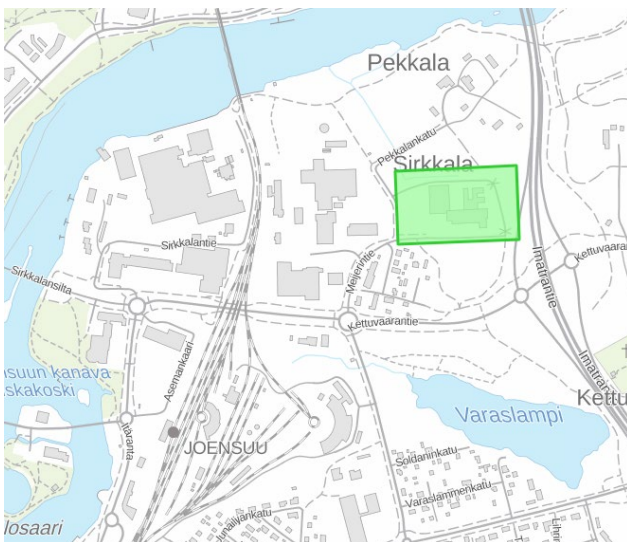


633315N 0271154E - 633313N 0271203E - 633310N 0271205E - 633309N 0271155E -
633311N 0271150E - 633315N 0271154E

Lennättäminen vyöhykkeellä voidaan tapauskohtaiseen harkintaan perustuen sallia Itä-Suomen poliisilaitoksen asettamilla erityisehdoilla.

Yhteystiedot: tilannekeskus.ita-suomi@poliisi.fi

Joensuu - Joensuun poliisiasema UAS, SFC - 200M



623616N 0294710E - 623616N 0294728E - 623611N 0294728E - 623611N 0294710E -
623616N 0294710E

Lennättäminen vyöhykkeellä voidaan tapauskohtaiseen harkintaan perustuen sallia Itä-Suomen poliisilaitoksen asettamilla erityisehdoilla.

Yhteystiedot: tilannekeskus.ita-suomi@poliisi.fi

Jyväskylä - Jyväskylän poliisiasema UAS, SFC - 200M



621436N 0254511E - 621435N 0254518E - 621433N 0254516E - 621435N 0254508E
Lennättäminen vyöhykkeellä voidaan tapauskohtaiseen harkintaan perustuen sallia poliisilaitoksen asettamilla erityisehdoilla.
Yhteystiedot: Tilannekeskus 0295 414986, tilannekeskus.sisa-suomi@poliisi.fi

Jämsä - Jämsän poliisiasema UAS, SFC - 200M

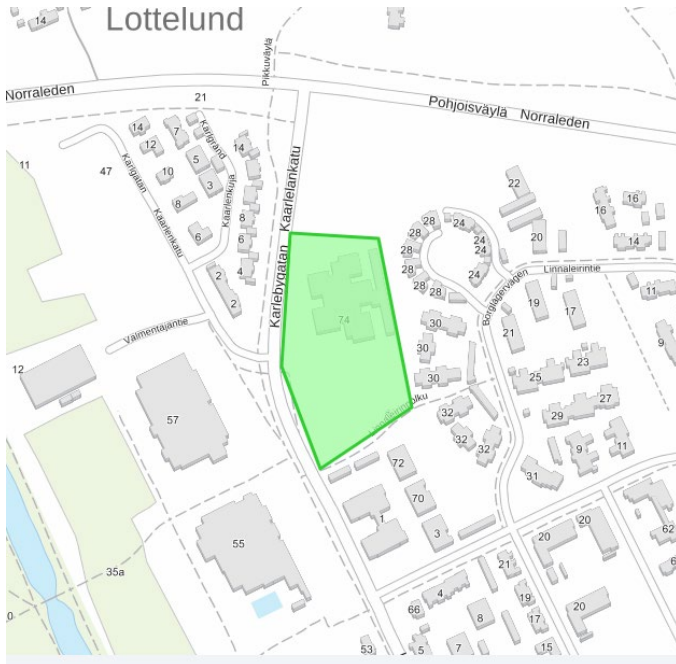


615156N 0251139E - 615157N 0251146E - 615155N 0251148E - 615154N 0251142E
Lennättäminen vyöhykkeellä voidaan tapauskohtaiseen harkintaan perustuen sallia poliisilaitoksen asettamilla erityisehdoilla.
Yhteystiedot: Tilannekeskus 0295 414986, tilannekeskus.sisa-suomi@poliisi.fi

Yhteystiedot: (ark. 09.00-16.00) 029 541 3585, tilannekeskus.ita-uusimaa@poliisi.fi
yleisjohtaja tai RPAS Jouko Jaatinen

ATS-elimien aukioloaikoina UAS-toiminta alueella yli 120 m (AGL) korkeudella on sallittua ainoastaan ilmaliikennepalvelun tarjoajan luvalla. ATS-elimien aukioloaikojen ulkopuolella UAS-toiminta yli 120 m (AGL) korkeudella on sallittua Liikenne- ja viestintäviraston luvalla tai Liikenne- ja viestintäviraston asettamilla erityisehdoilla.

Kokkola - Kokkolan poliisiasema UAS, SFC - 200M



635054N 0230803E - 635049N 0230806E - 635047N 0230800E - 635050N 0230757E -
635054N 0230757E - 635054N 0230803E

Lennättäminen vyöhykkeellä voidaan tapauskohtaiseen harkintaan perustuen sallia Pohjanmaan poliisilaitoksen asettamilla erityisehdoilla.

Yhteystiedot: Pohjanmaan poliisilaitoksen tilannekeskus 0295 440 512.

Kotka - Kotkan poliisiasema UAS, SFC - 200M

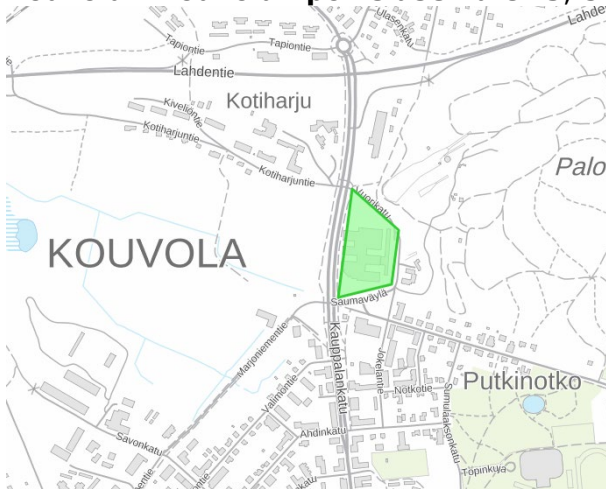


602806N 0265701E - 602808N 0265706E - 602811N 0265701E - 602809N 0265656E -
602806N 0265701E

Lennättäminen vyöhykkeellä voidaan tapauskohtaiseen harkintaan perustuen sallia Kaakkois-Suomen poliisilaitoksen asettamilla erityisehdoilla.

Yhteystiedot: (ark. 8.00-16.15) 0295 414 430, tilannekeskus.kaakkois-suomi@poliisi.fi

Kouvola - Kouvolan poliisiasema UAS, SFC - 200M



605233N 0264209E - 605234N 0264217E - 605238N 0264218E - 605241N 0264211E -
605233N 0264209E

Lennättäminen vyöhykkeellä voidaan tapauskohtaiseen harkintaan perustuen sallia Kaakkois-Suomen poliisilaitoksen asettamilla erityisehdoilla.

Yhteystiedot: (ark. 8.00-16.15) 0295 414 430, tilannekeskus.kaakkois-suomi@poliisi.fi

Alueella EFUT UAS B mukainen 50 m AGL rajoitus. 50-200 m AGL lentotoimintaan vaaditaan EFUT lennonjohdon ja Kaakkois-Suomen poliisilaitoksen lupa.

Kuhmo - Kuhmon poliisiasema UAS, SFC - 200M



640741N 0293119E - 640740N 0293122E - 640738N 0293119E - 640739N 0293115E -
640741N 0293119E

Lennättäminen vyöhykkeellä voidaan tapauskohtaiseen harkintaan perustuen sallia Oulun poliisilaitoksen asettamilla erityisehdoilla.

Yhteystiedot: (24/7) Oulun poliisilaitoksen johtokeskus 0295416001,
johtokeskus.oulu@poliisi.fi.

Kuopio - Kuopion poliisiasema UAS, SFC-200M



625339N 0273951E - 625340N 0274005E - 625336N 0274006E - 625335N 0273954E -
625337N 0273950E - 625339N 0273951E

Lennättäminen vyöhykkeellä voidaan tapauskohtaiseen harkintaan perustuen sallia Itä-Suomen poliisilaitoksen asettamilla erityisohjeilla.

Yhteystiedot: tilannekeskus.ita-suomi@poliisi.fi

Kuusamo - Kuusamon poliisiasema UAS, SFC - 200M



655808N 0291103E - 655806N 0291107E - 655804N 0291100E - 655806N 0291057E -
655808N 0291103E

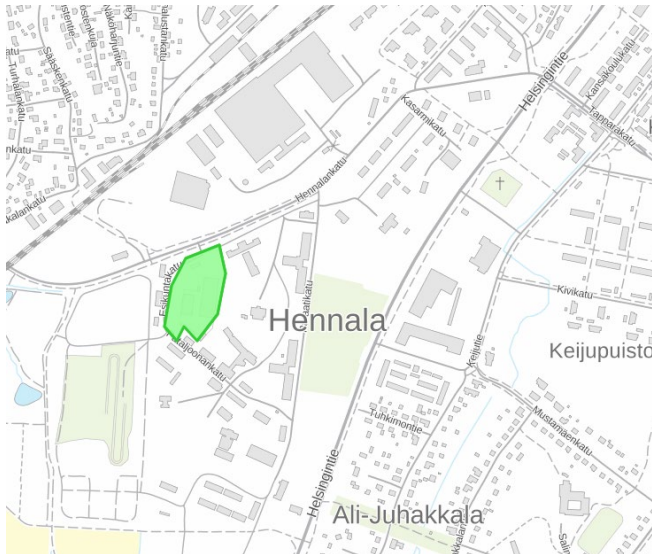
Lennättäminen vyöhykkeellä voidaan tapauskohtaiseen harkintaan perustuen sallia Oulun poliisilaitoksen asettamilla erityisohjeilla.

Yhteystiedot: (24/7) Oulun poliisilaitoksen johtokeskus 0295416001,
johtokeskus.oulu@poliisi.fi.

Kuusamon alueella: EFKS UAS B SFC - 50 M

ATS-elimien aukioloaikoina UAS-toiminta alueella on sallittua ainoastaan ilmailiikennepalvelun tarjoajan luvalla. ATS-elimien aukioloaikojen ulkopuolella UAS-toiminta on sallittua Liikenne- ja viestintäviraston luvalla tai Liikenne- ja viestintäviraston asettamilla erityisohjeilla.

Lahti - Lahden pääpoliisiasema UAS, SFC - 200M

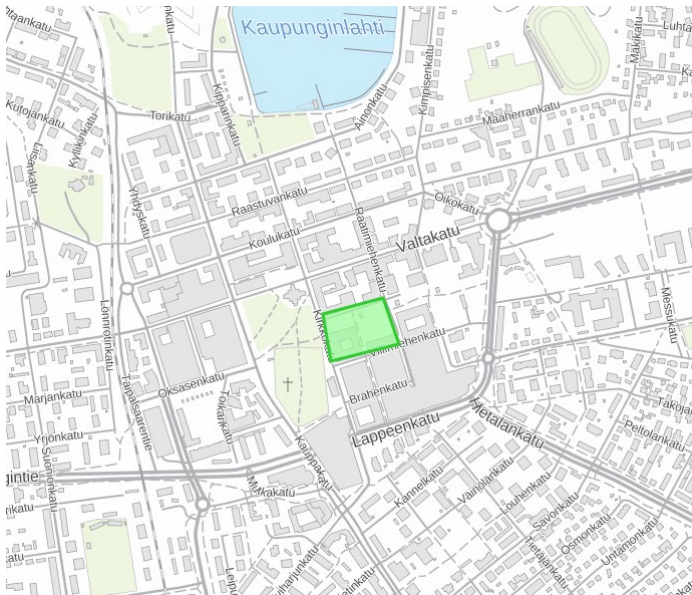


605808N 0253711E - 605806N 0253712E - 605803N 0253711E - 605801N 0253708E -
605802N 0253706E - 605801N 0253705E - 605802N 0253703E - 605805N 0253704E -
605807N 0253706E - 605808N 0253711E

Lennättäminen vyöhykkeellä voidaan tapauskohtaiseen harkintaan perustuen sallia poliisilaitoksen asettamilla erityisehdoilla.

Yhteystiedot p. 0295430311 tai kirjaamo.hame@poliisi.fi

Lappeenranta - Lappeenrannan poliisiasema UAS, SFC - 200M



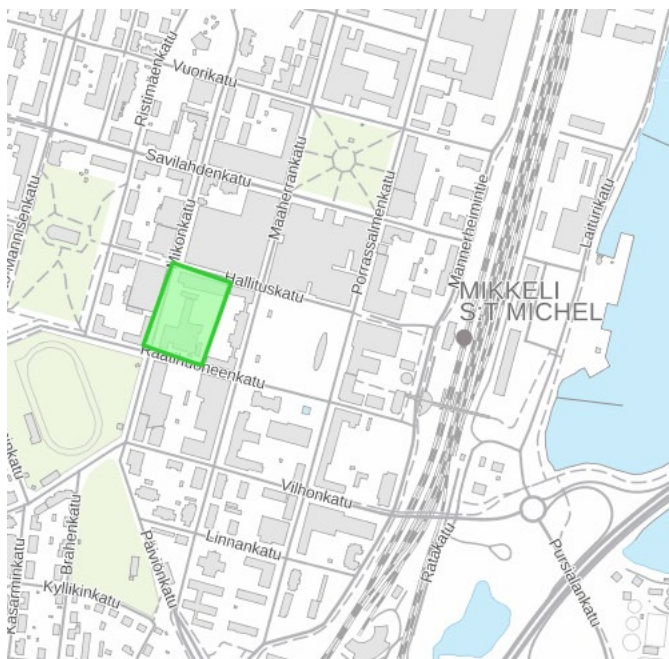
610326N 0281123E - 610327N 0281132E - 610330N 0281130E - 610329N 0281122E -
610326N 0281123E

Lennättäminen vyöhykkeellä voidaan tapauskohtaiseen harkintaan perustuen sallia Kaakkois-Suomen poliisilaitoksen asettamilla erityisehdoilla.

Yhteystiedot: (ark. 8.00-16.15) 0295 414 430, tilannekeskus.kaakkois-suomi@poliisi.fi

Alueella EFLP UAS B mukainen rajoitus. Lentotoiminta voidaan sallia ainoastaan ilmaliikennepalvelun tarjoajan ja Kaakkois-Suomen poliisilaitoksen luvalla.

Mikkeli - Mikkelin poliisiasema UAS, SFC - 200M

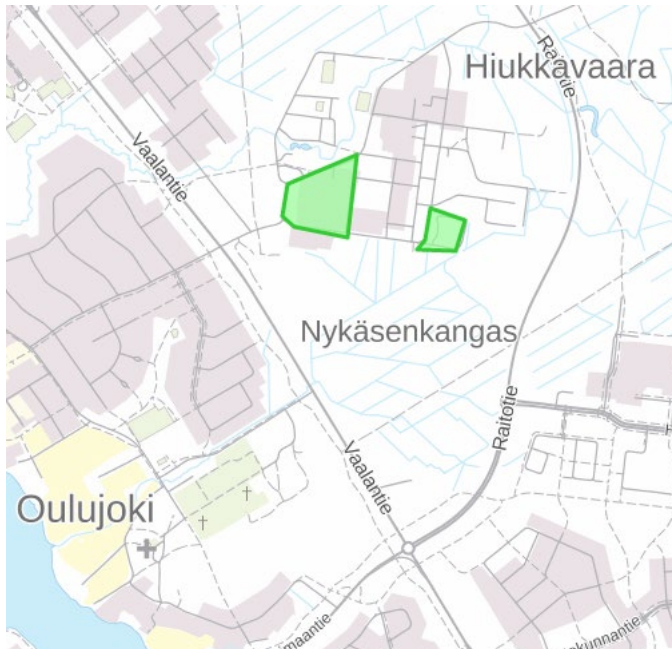


614120N 0271611E - 614119N 0271617E - 614115N 0271614E - 614116N 0271608E -
614120N 0271611E

Lennättäminen vyöhykkeellä voidaan tapauskohtaiseen harkintaan perustuen sallia Itä-Suomen poliisilaitoksen asettamilla erityisehdoilla.

Yhteystiedot: tilannekeskus.ita-suomi@poliisi.fi

Oulu - Hiukkavaaran poliisiasema



Oulu - Hiukkavaaran poliisiasema UAS A, SFC - 200M

650058N 0253433E - 650050N 0253431E - 650051N 0253419E - 650052N 0253416E -
650055N 0253417E - 650058N 0253433E

Oulu - Hiukkavaaran poliisiasema UAS B, SFC - 200M

650050N 0253447E - 650050N 0253449E - 650052N 0253450E - 650052N 0253458E -
650049N 0253456E - 650050N 0253447E

Lennättäminen vyöhykkeillä voidaan tapauskohtaiseen harkintaan perustuen sallia Oulun poliisilaitoksen asettamilla erityisehdoilla.

Yhteystiedot: (24/7) Oulun poliisilaitoksen johtokeskus 0295416001,
johtokeskus.oulu@poliisi.fi.

Oulun Hiukkavaaran alueella: EFOU UAS D 120 M – UNL

Pori - Porin poliisiasema UAS, SFC - 200M



612853N 0214654E - 612854N 0214659E - 612852N 0214703E - 612850N 0214703E - 612849N 0214659E - 612853N 0214654E

Lennättäminen vyöhykkeellä voidaan tapauskohtaiseen harkintaan perustuen sallia Lounais-Suomen poliisilaitoksen asettamilla erityisohjeilla.

Yhteystiedot (ark. 8.00-16.15) p. 0295 444744, kirjaamo.lounais-suomi@poliisi.fi

Porin poliisiaseman alueella UAS A mukainen rajoitus. Kaikkein ilmailuun vaaditaan EFPO lupa, sekä Lounais-Suomen poliisin lupa.

Porvoo - Porvoon poliisiasema UAS, SFC - 150M



602345N 0254008E - 602344N 0254012E - 602343E 0254013E - 602342N 0254010E -
602344N 0254008E - 602345N 0254008E

Lennättäminen vyöhykkeellä voidaan tapauskohtaiseen harkintaan perustuen sallia Itä-Uudenmaan poliisilaitoksen asettamilla erityisehdoilla.

Yhteystiedot: (ark. 09.00-16.00) 029 541 3585, tilannekeskus.ita-uusimaa@poliisi.fi
yleisjohtaja tai RPAS Jouko Jaatinen

Raahe - Raahen poliisiasema UAS, SFC - 200M

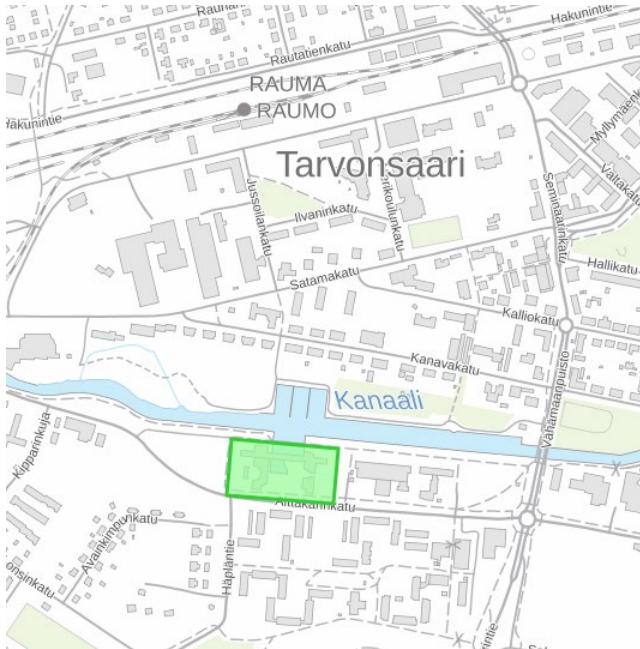


644030N 0242856E - 644030N 0242900E - 644024N 0242902E - 644024N 0242855E -
644027N 0242855E - 644029N 0242856E - 644030N 0242856E

Lennättäminen vyöhykkeellä voidaan tapauskohtaiseen harkintaan perustuen sallia Oulun poliisilaitoksen asettamilla erityisehdoilla.

Yhteystiedot: (24/7) Oulun poliisilaitoksen johtokeskus 0295416001,
johtokeskus.oulu@poliisi.fi.

Rauma - Rauman poliisiasema UAS, SFC - 200M

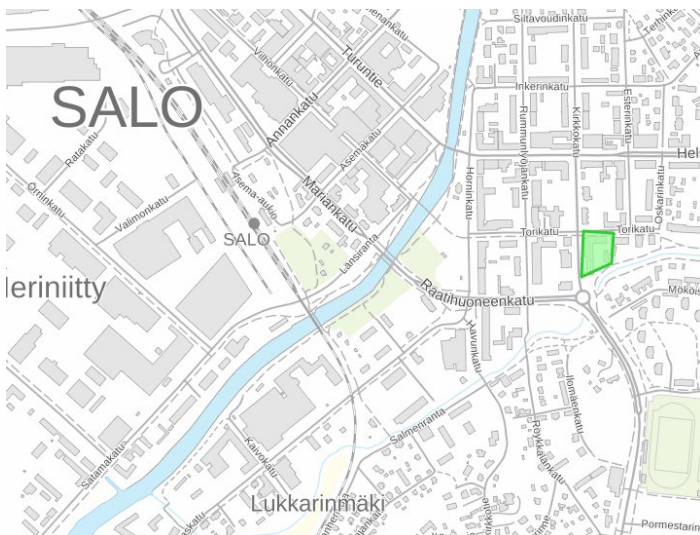


610736N 0212920E - 610736N 0212932E - 610733N 0212932E - 610733N 0212920E - 610736N 0212920E

Lennättäminen vyöhykkeellä voidaan tapauskohtaiseen harkintaan perustuen sallia Lounais-Suomen poliisilaitoksen asettamilla erityisohjeilla.

Yhteystiedot (ark. 8.00-16.15) p. 0295 444744, kirjaamo.lounais-suomi@poliisi.fi

Salo - Salon poliisiasema UAS, SFS - 200M



602306N 0230802E - 602306N 0230806E - 602304N 0230806E - 602303N 0230802E - 602306N 0230802E

Lennättäminen vyöhykkeellä voidaan tapauskohtaiseen harkintaan perustuen sallia Lounais-Suomen poliisilaitoksen asettamilla erityisohjeilla.

Yhteystiedot (ark. 8.00-16.15) p. 0295 444744, kirjaamo.lounais-suomi@poliisi.fi

Savonlinna - Savonlinnan poliisiasema UAS, SFC - 200M

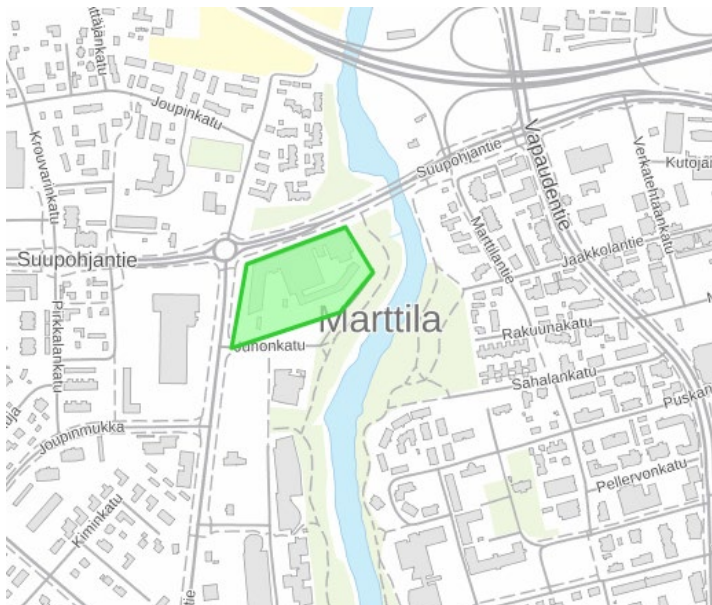


615202N 0285334E - 615201N 0285343E - 615158N 0285342E - 615159N 0285332E -
615202N 0285334E

Lennättäminen vyöhykkeellä voidaan tapauskohtaiseen harkintaan perustuen sallia Itä-Suomen poliisilaitoksen asettamilla erityisehdoilla.

Yhteystiedot: tilannekeskus.ita-suomi@poliisi.fi

Seinäjoki - Seinäjoen poliisiasema UAS, SFC - 200M



624736N 0224923E - 624734N 0224926E - 624732N 0224923E - 624730N 0224912E -
624734N 0224913E - 624736N 0224923E

Lennättäminen vyöhykkeellä voidaan tapauskohtaiseen harkintaan perustuen sallia Pohjanmaan poliisilaitoksen asettamilla erityisehdoilla.

Yhteystiedot: Pohjanmaan poliisilaitoksen tilannekeskus 0295 440 512.

Suomussalmi - Suomussalmen poliisiasema UAS, SFC - 200M

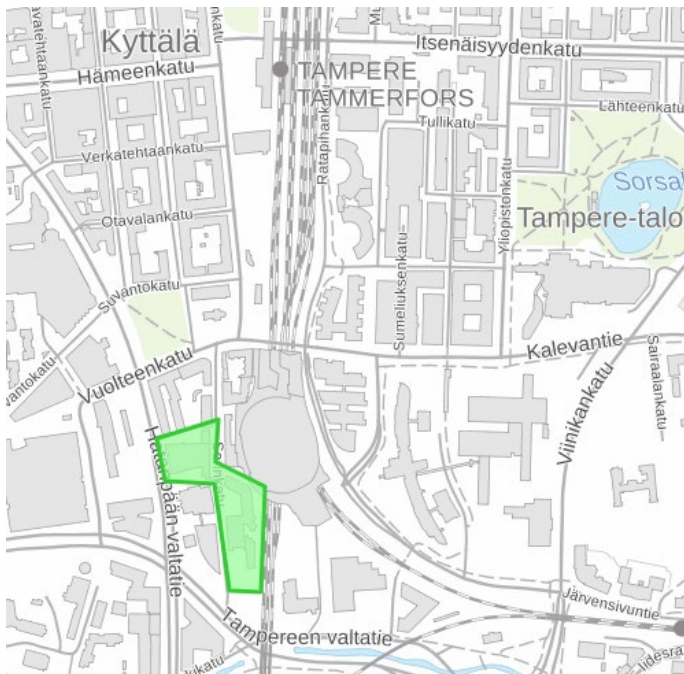


645300N 0285445E - 645259N 0285448E - 645258N 0285446E - 645259N 0285443E - 645300N 0285445E

Lennättäminen vyöhykkeellä voidaan tapauskohtaiseen harkintaan perustuen sallia Oulun poliisilaitoksen asettamilla erityisehdoilla.

Yhteystiedot: (24/7) Oulun poliisilaitoksen johtokeskus 0295416001, johtokeskus.oulu@poliisi.fi.

Tampere - Tampereen pääpoliisiasema UAS, SFC - 200M



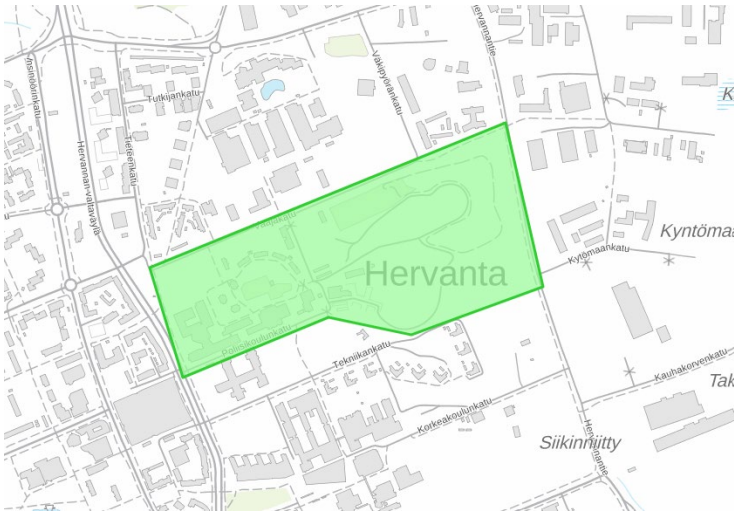
612937N 0234614E - 612938N 0234620E - 612936N 0234620E - 612935N 0234625E - 612930N 0234625E - 612930N 0234622E - 612935N 0234620E - 612935N 0234615E

Lennättäminen vyöhykkeellä voidaan tapauskohtaiseen harkintaan perustuen sallia poliisilaitoksen asettamilla erityisehdoilla.

Yhteystiedot: Tilannekeskus 0295 414986, tilannekeskus.sisa-suomi@poliisi.fi

Alueella EFTP UAS C mukainen 50 m AGL rajoitus. 50-200 m AGL lentotoimintaan vaaditaan EFTP lennonjohdon ja Sisä-Suomen poliisilaitoksen lupa.

Tampere - Poliisiammattikorkeakoulu UAS, SFC - 200M



612706N 0235108E - 612714N 0235102E - 612726N 0235156E - 612714N 0235203E -
612710N 0235143E - 612711N 0235130E - 612706N 0235108E

Lennättäminen vyöhykkeellä voidaan tapauskohtaiseen harkintaan perustuen sallia Poliisiammattikorkeakoulun asettamalla erityisehdoilla.

Yhteystiedot: (ark. 8.00-16.15) 0295 480 121, polamk@poliisi.fi.

(UAS-ilmatilavyöhykkeellä on EFTP UAS C mukainen 50 m AGL rajoitus.)

Turku - Turun poliisiasema UAS, SFC - 200M



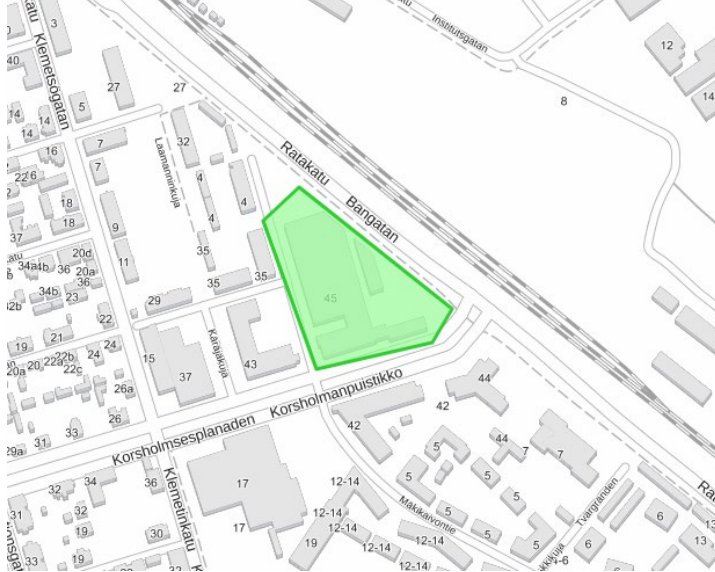
602644N 0221504E - 602646N 0221511E - 602644N 0221514E - 602642N 0221507E -
602644N 0221504E

Lennättäminen vyöhykkeellä voidaan tapauskohtaiseen harkintaan perustuen sallia Lounais-Suomen poliisilaitoksen asettamalla erityisehdoilla.

Yhteystiedot (ark. 8.00-16.15) p. 0295 444744, kirjaamo.lounais-suomi@poliisi.fi

Turun poliisiaseman alueella UAS D mukainen 120 m AGL rajoitus. 120-200 m AGL lentotoimintaan vaaditaan EFTU lennonjohdon ja Lounais-Suomen poliisin lupa.

Vaasa - Vaasa pääpoliisiasema UAS, SFC - 200M



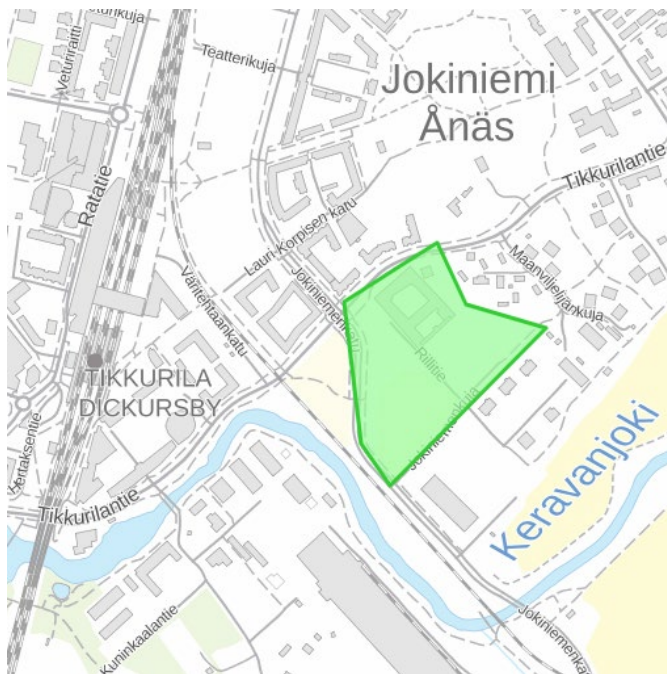
630539N 0213751E - 630536N 0213801E - 630535N 0213800E - 630534N 0213753E -
630538N 0213749E - 630539N 0213751E

Lennättäminen vyöhykkeellä voidaan tapauskohtaiseen harkintaan perustuen sallia Pohjanmaan poliisilaitoksen asettamilla erityisehdoilla.

Yhteystiedot: Pohjanmaan poliisilaitoksen tilannekeskus 0295 440 512.

(UAS-ilmatilavyöhykkeellä EFVA UAS C)

Vantaa - Keskusrikospoliisi UAS, SFC - 200M



601738N 0250313E - 601735N 0250316E - 601734N 0250324E - 601726N 0250309E -
601728N 0250306E - 601735N 0250304E - 601737N 0250310E - 601738N 0250313E

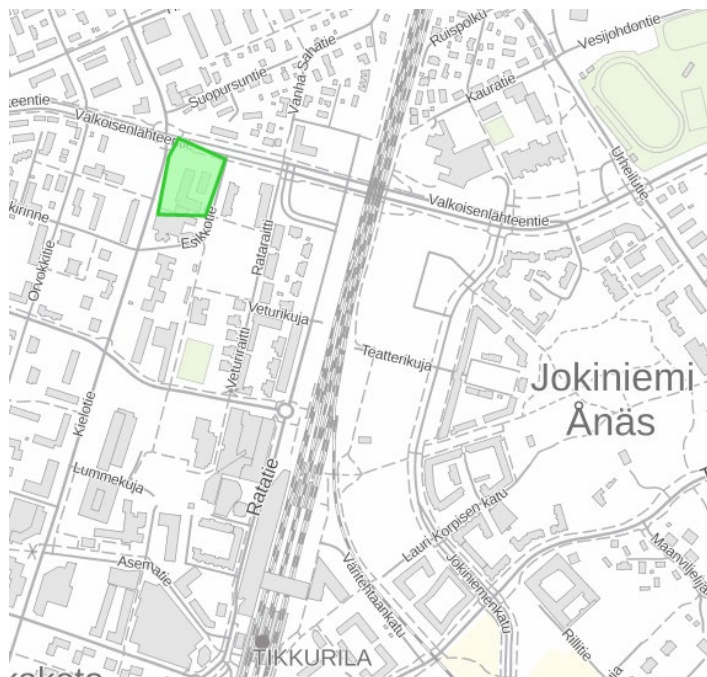
Lennättäminen vyöhykkeellä voidaan tapauskohtaiseen harkintaan perustuen sallia Keskusrikospoliisin asettamilla erityisehdoilla.

Yhteystiedot: Yhteystiedot (ark. 8.00-16.15) p. 0295 480 141,

kirjaamo.keskusrikospoliisi@poliisi.fi

Alueella EFHK UAS C 50 M - 120 M AGL rajoitus.

Vantaa - Tikkurilan poliisiasema UAS, SFC - 150M

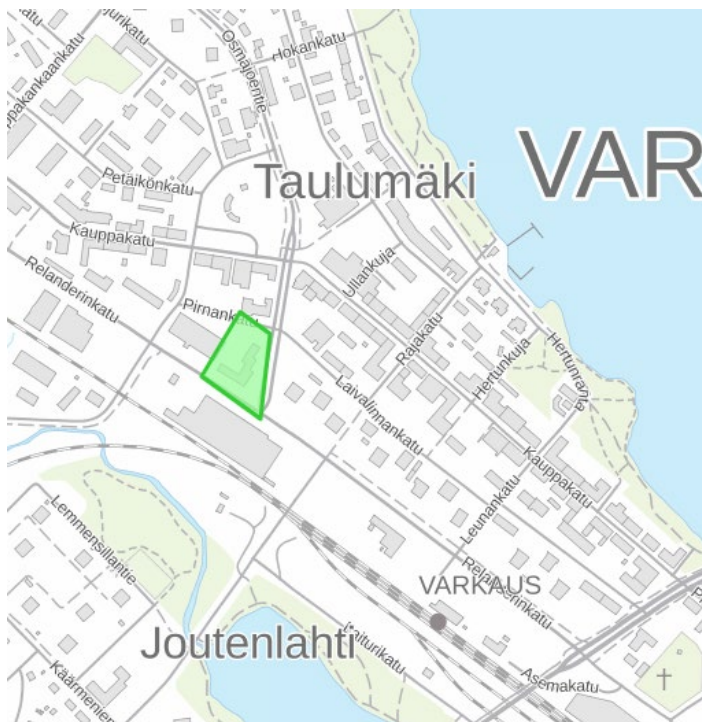


601758N 0250229E - 601757N 0250234E - 601754N 0250232E - 601754N 0250227E -
601758N 0250229E

Lennättäminen vyöhykkeellä voidaan tapauskohtaiseen harkintaan perustuen sallia Itä-Uudenmaan poliisilaitoksen asettamilla erityisehdoilla.

Yhteystiedot: (ark. 09.00-16.00) 029 541 3585, tilannekeskus.ita-uusimaa@poliisi.fi
yleisjohtaja tai RPAS Jouko Jaatinen

Varkaus - Varkauden poliisiasema UAS, SFC - 200M

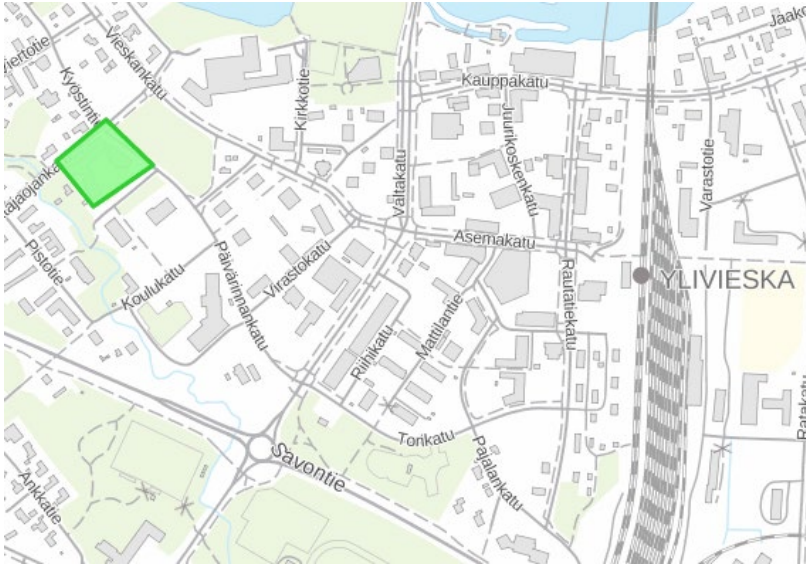


621859N 0275206E - 621858N 0275209E - 621854N 0275208E - 621856N 0275202E -
621859N 0275206E

Lennättäminen vyöhykkeellä voidaan tapauskohtaiseen harkintaan perustuen sallia Itä-Suomen poliisilaitoksen asettamilla erityisehdoilla.

Yhteystiedot: tilannekeskus.ita-suomi@poliisi.fi

Ylivieska - Ylivieskan poliisiasema UAS, SFC - 200M



640425N 0243130E - 640423N 0243135E - 640421N 0243129E - 640423N 0243125E -
640425N 0243130E

Lennättäminen vyöhykkeellä voidaan tapauskohtaiseen harkintaan perustuen sallia Oulun poliisilaitoksen asettamilla erityisehdoilla.

Yhteystiedot: (24/7) Oulun poliisilaitoksen johtokeskus 0295416001, johtokeskus.oulu@poliisi.fi.

Äänekoski - Äänekosken poliisiasema UAS, SFC - 200M



623613N 0254422E - 623614N 0254433E - 623609N 0254434E - 623609N 0254422E

Lennättäminen vyöhykkeellä voidaan tapauskohtaiseen harkintaan perustuen sallia poliisilaitoksen asettamilla erityisehdoilla.

Yhteystiedot: Tilannekeskus 0295 414986, tilannekeskus.sisa-suomi@poliisi.fi

e) Rajavartioasemat, merivartioasemat ja muut Rajavartiolaitoksen toimipisteet

Ahvenanmaa - Ahvenanmaan merivartioasema UAS, SFC - UNL



600538N 0195600E – 600530N 0195634E – 600510N 0195639E – 600500N 0195609E –
600506N 0195535E – 600528N 0195531E – 600538N 0195600E

- Lennättäminen vyöhykkeellä voidaan tapauskohtaiseen harkintaan perustuen sallia Rajavartiolaitoksen asettamilla erityisehdoilla.
- Yhteystiedot (ark. 08.00-16.00) Länsi-Suomen merivartiosto, puh. 0295 427 000, lansisuomenmerivartiosto(at)raja.fi

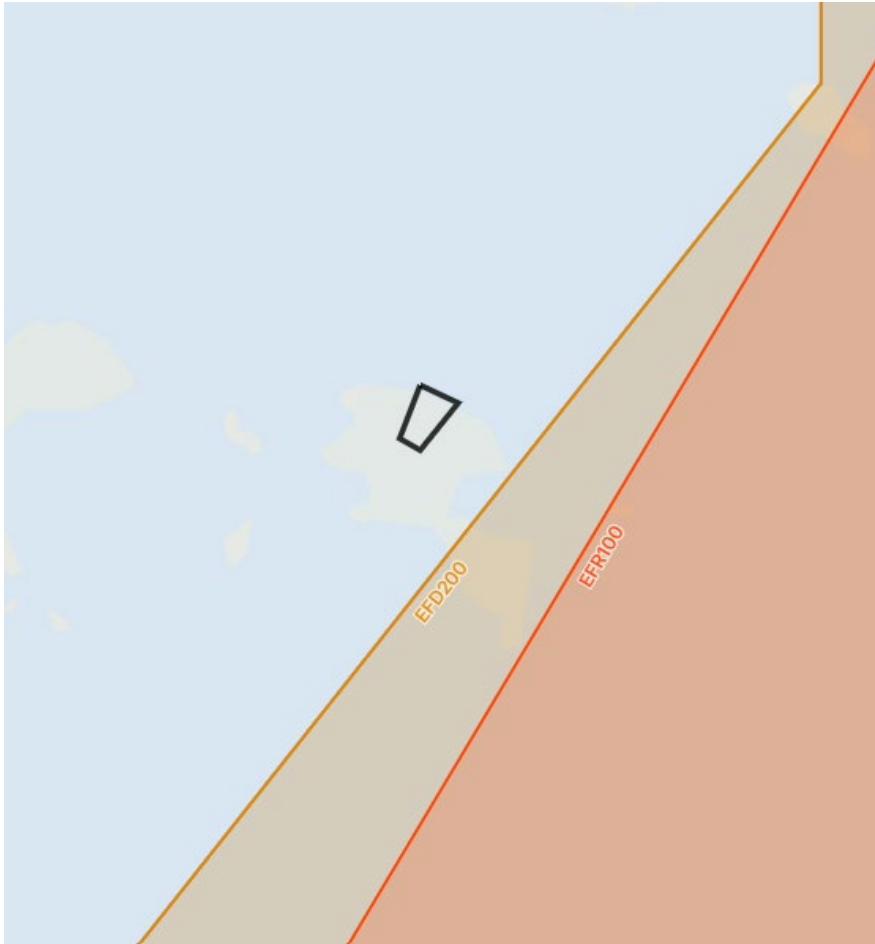
Enontekiö – Kilpisjärven laskupaikka UAS, SFC - UNL



690320N 0204714E – 690312N 0204803E – 690252N 0204807E – 690242N 0204725E –
690249N 0204636E – 690309N 0204631E – 690320N 0204714E

- Lennättäminen vyöhykkeellä voidaan tapauskohtaiseen harkintaan perustuen sallia Rajavartiolaitoksen asettamilla erityisehdoilla.
- Yhteystiedot (ark. 08.00-16.00) Lapin rajavartiosto, Puh. 0295 425 000, lapinrajavartiosto(at)raja.fi

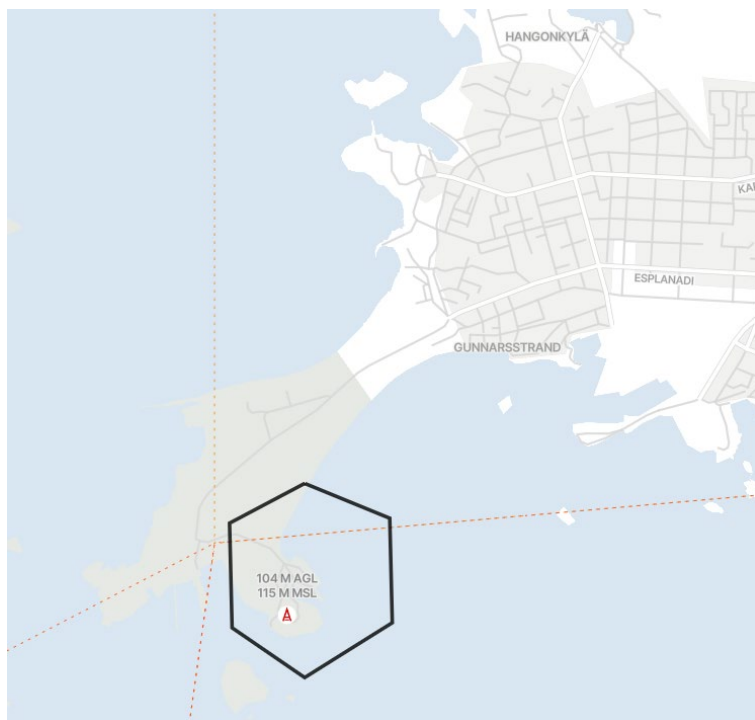
Hamina – Ulko-Tammion tukikohta UAS, SFC - UNL



602110N 0272732E – 602107N 0272745E – 602059N 0272732E – 602101N 0272725E –
602110N 0272732E

- Lennättäminen vyöhykkeellä voidaan tapauskohtaiseen harkintaan perustuen sallia Rajavartiolaitoksen asettamilla erityisehdoilla.
- Yhteystiedot (ark. 08.00-16.00) Suomenlahden merivartiosto, Puh. 0295 426 003, suomenlahdenmerivartiosto(at)raja.fi

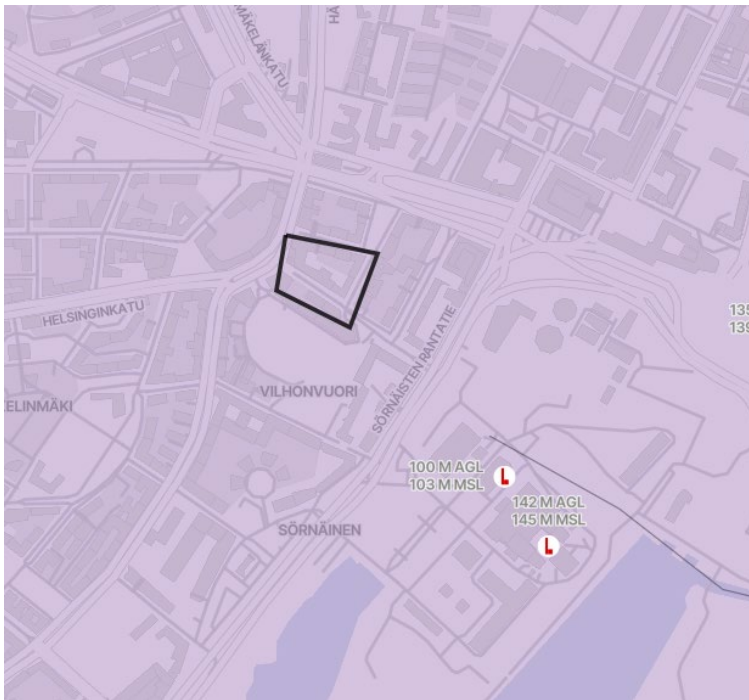
Hanko - Hangon merivartioasema UAS, SFC - UNL



594900N 0225454E – 594853N 0225528E – 594832N 0225529E – 594821N 0225454E –
594831N 0225425E – 594852N 0225424E – 594900N 0225454E

- Lennättäminen vyöhykkeellä voidaan tapauskohtaiseen harkintaan perustuen sallia Rajavartiolaitoksen asettamilla erityisehdoilla.
- Yhteystiedot (ark. 08.00-16.00) Suomenlahden merivartiosto, Puh. 0295 426 003, suomenlahdenmerivartiosto(at)raja.fi

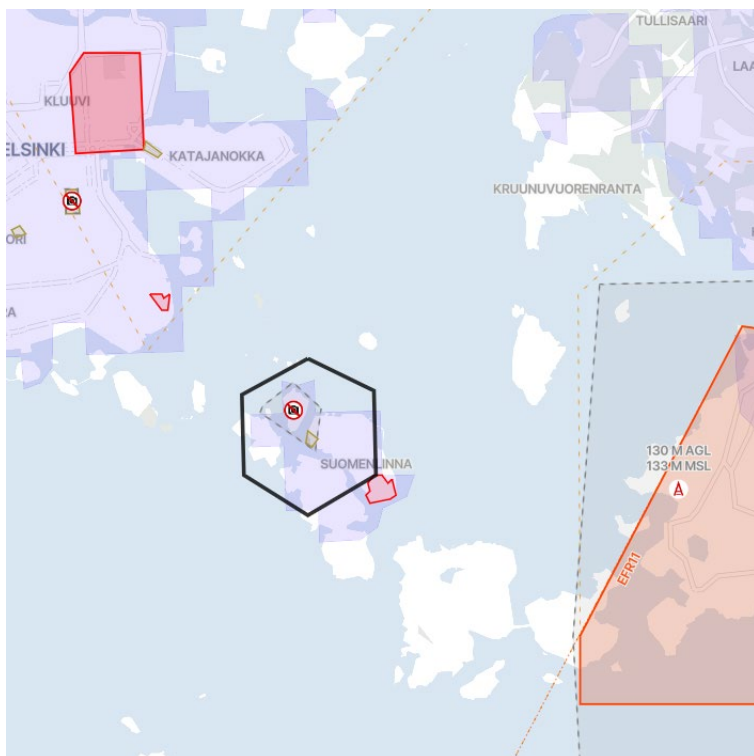
Helsinki - Rajavartiolaitoksen esikunta UAS, SFC - UNL



601118N 0245749E - 601117N 0245759E - 601113N 0245756E - 601115N 0245748E -
601118N 0245749E

- Lennättäminen vyöhykkeellä voidaan tapauskohtaiseen harkintaan perustuen sallia Rajavartiolaitoksen asettamilla erityisehdoilla.
- Yhteystiedot (ark. 08.00-16.00) Suomenlahden merivartiosto, puh. 0295 426 003, suomenlahdenmerivartiosto(at)raja.fi

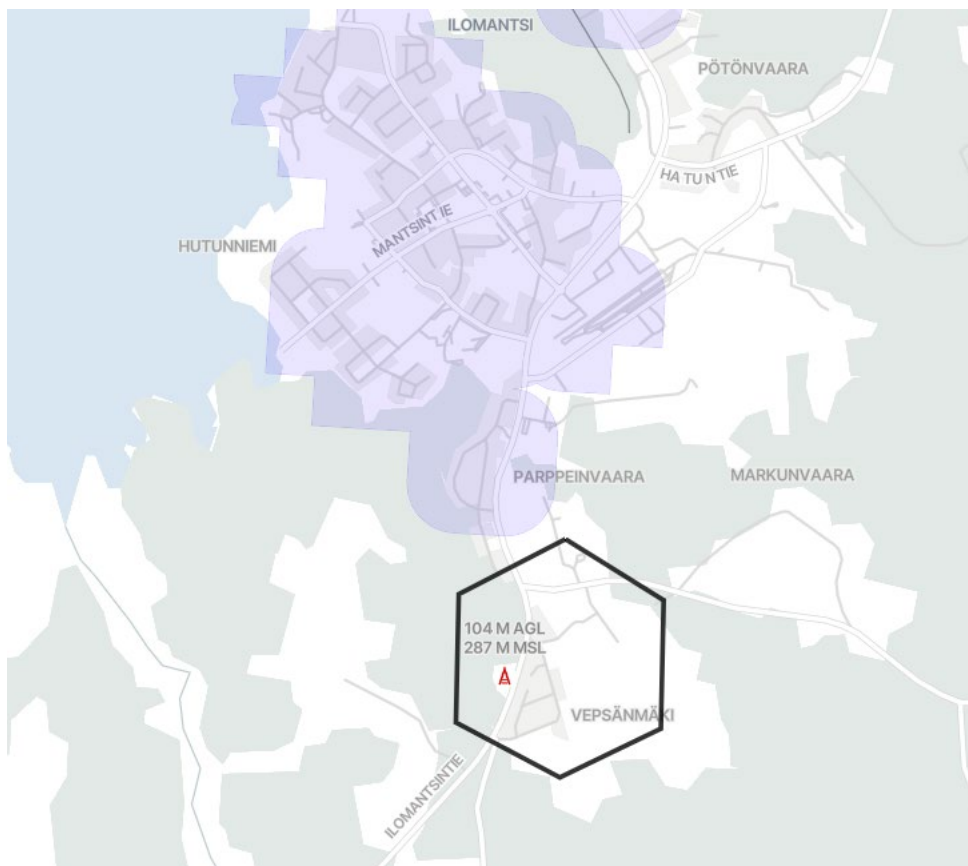
Helsinki – Suomenlinnan merivartioasema UAS, SFC - UNL



600911N 0245854E – 600903N 0245927E – 600842N 0245928E – 600832N 0245854E –
600842N 0245822E – 600902N 0245821E – 600911N 0245854E

- Lennättäminen vyöhykkeellä voidaan tapauskohtaiseen harkintaan perustuen sallia Rajavartiolaitoksen asettamilla erityisehdoilla.
- Yhteystiedot (ark. 08.00-16.00) Suomenlahden merivartiosto, Puh. 0295 426 003, suomenlahdenmerivartiosto(at)raja.fi

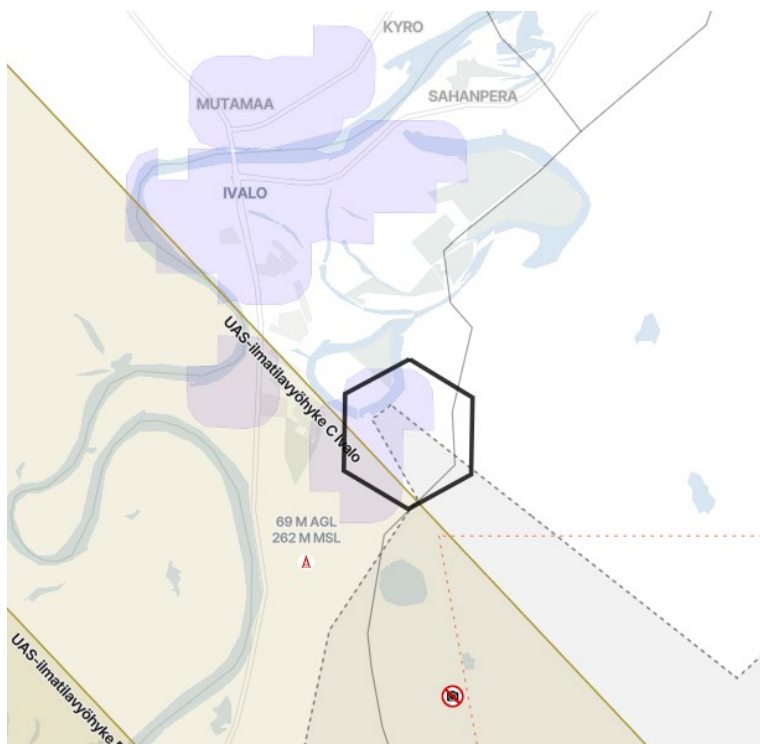
Ilomantsi – Ilomantsin rajavartioasema UAS, SFC - UNL



623924N 0305624E – 623914N 0305659E – 623853N 0305658E – 623845N 0305622E –
623854N 0305545E – 623915N 0305546E – 623924N 0305624E

- Lennättäminen vyöhykkeellä voidaan tapauskohtaiseen harkintaan perustuen sallia Rajavartiolaitoksen asettamilla erityisehdoilla.
- Yhteystiedot (ark. 08.00-16.00) Pohjois-Karjalan rajavartiosto, Puh. 0295 423 000, pohjoiskarjalanrajavartiosto(at)raja.fi

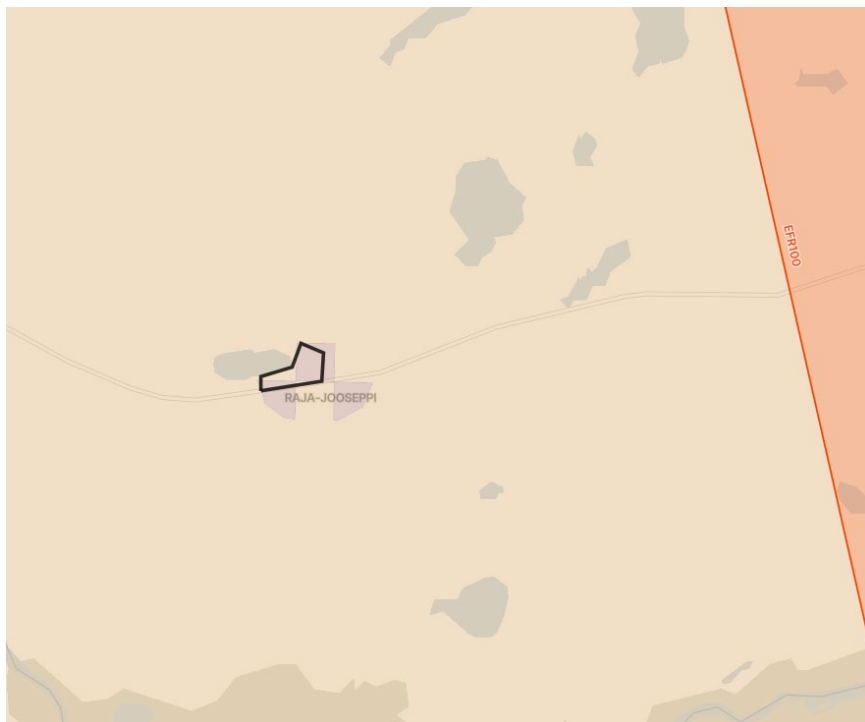
Inari – Ivalon varuskunta-alue UAS, SFC - UNL



683848N 0273424E – 683838N 0273509E – 683818N 0273508E – 683809N 0273423E –
683819N 0273337E – 683839N 0273338E – 683848N 0273424E

- Maanpuolustuksen kohteiden kuvaaminen ja tutkiminen ilmasta ei ole sallittua ilman erillistä Pääesikunnan lupaa (<http://puolustusvoimat.fi/ilmakuvauslupa>).
- Lennättäminen vyöhykkeellä voidaan tapauskohtaiseen harkintaan perustuen sallia Rajavartiolaitoksen asettamilla erityisehdoilla.
- Yhteystiedot (ark. 08.00-16.00) Lapin rajavartiosto, Puh. 0295 425 000, [lapinrajavartiosto\(at\)raja.fi](mailto:lapinrajavartiosto(at)raja.fi)

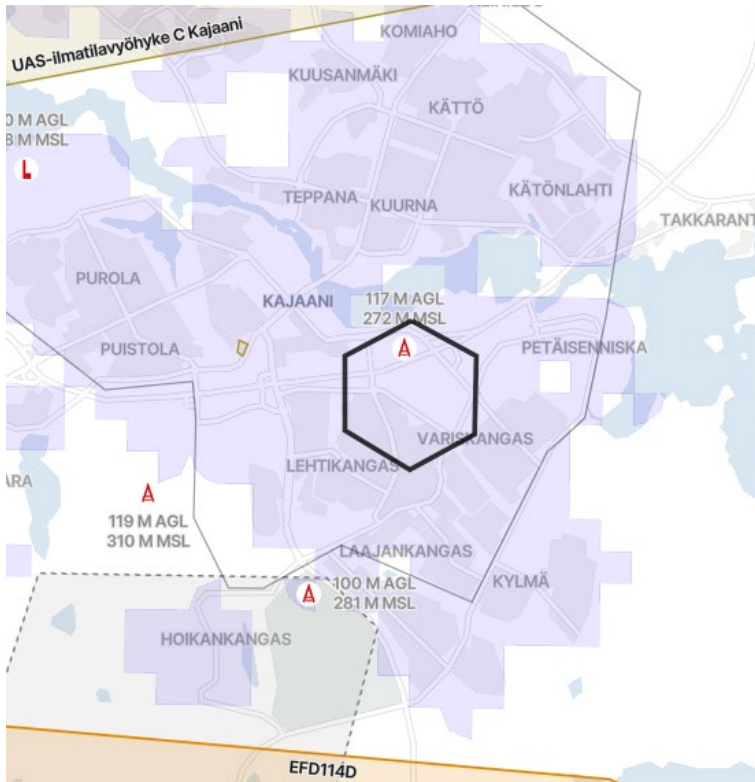
Inari - Raja-Joosepin rajavartioasema UAS, SFC - UNL



682815N 0281847E – 682818N 0281847E – 682820N 0281905E – 682825N 0281910E –
682823N 0281923E – 682817N 0281922E – 682815N 0281847E

- Lennättäminen vyöhykkeellä voidaan tapauskohtaiseen harkintaan perustuen sallia Rajavartiolaitoksen asettamilla erityisehdoilla.
- Yhteystiedot (ark. 08.00-16.00) Lapin rajavartiosto, Puh. 0295 425 000, lapinrajavartiosto(at)raja.fi

Kajaani – Kainuun rajavartioston esikunta UAS, SFC - UNL



641322N 0274507E – 641313N 0274545E – 641253N 0274544E – 641244N 0274506E –
641254N 0274428E – 641313N 0274428E – 641322N 0274507E

- Maanpuolustuksen kohteiden kuvaaminen ja tutkiminen ilmasta ei ole sallittua ilman erillistä Pääesikunnan lupaa (<http://puolustusvoimat.fi/ilmakuvauslupa>).
- Lennättäminen vyöhykkeellä voidaan tapauskohtaiseen harkintaan perustuen sallia Rajavartiolaitoksen asettamilla erityisehdoilla.
- Yhteystiedot (ark. 08.00-16.00) Kainuun rajavartiosto, Puh. 0295 424 000, [kainuunrajavartiosto\(at\)raja.fi](mailto:kainuunrajavartiosto(at)raja.fi)

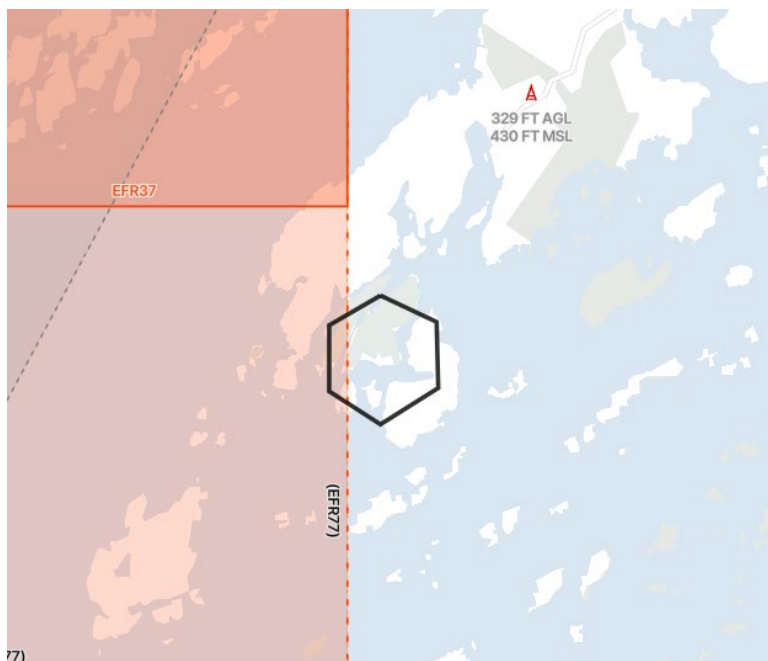
Kemiönsaari – Hiittisten merivartioasema UAS, SFC - UNL



595402N 0223153E – 595354N 0223227E – 595334N 0223230E – 595323N 0223158E –
595332N 0223124E – 595352N 0223121E – 595402N 0223153E

- Lennättäminen vyöhykkeellä voidaan tapauskohtaiseen harkintaan perustuen sallia Rajavartiolaitoksen asettamilla erityisehdoilla.
- Yhteystiedot (ark. 08.00-16.00) Länsi-Suomen merivartiosto, Puh. 0295 427 000, [lansisuomenmerivartiosto\(at\)raja.fi](mailto:lansisuomenmerivartiosto(at)raja.fi)

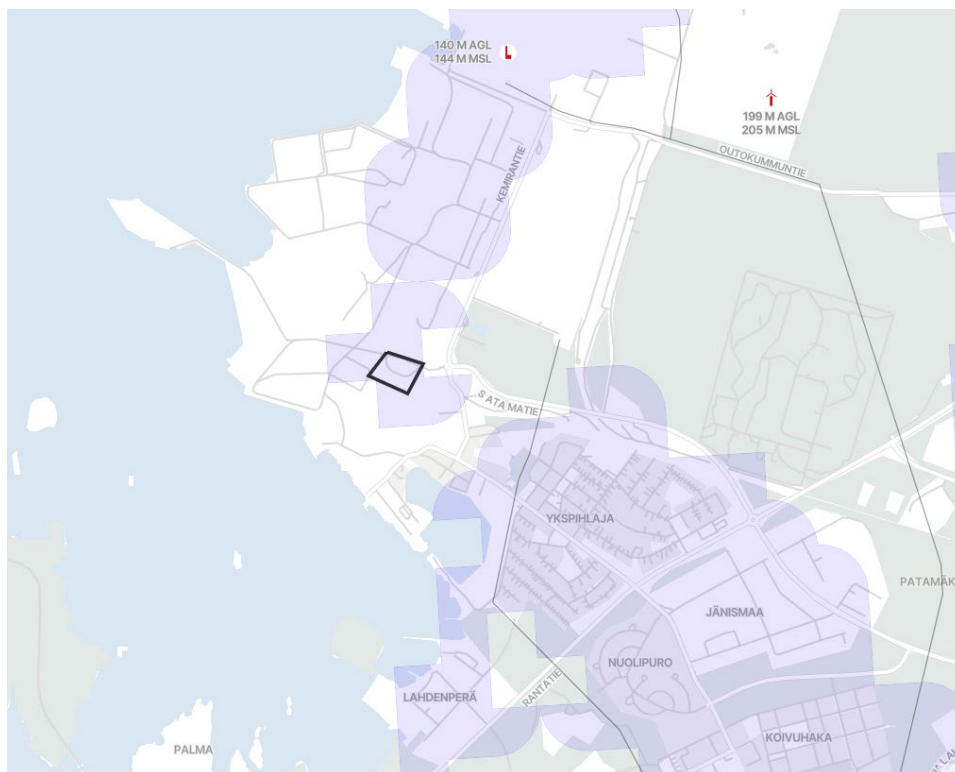
Kirkkonummi – Porkkalan merivartioasema UAS, SFC - UNL



595825N 0242433E – 595817N 0242507E – 595757N 0242508E – 595746N 0242433E –
595756N 0242402E – 595816N 0242402E – 595825N 0242433E

- Lennättäminen vyöhykkeellä voidaan tapauskohtaiseen harkintaan perustuen sallia Rajavartiolaitoksen asettamilla erityisehdoilla.
- Yhteystiedot (ark. 08.00-16.00) Suomenlahden merivartiosto, Puh. 0295 426 003, suomenlahdenmerivartiosto(at)raja.fi

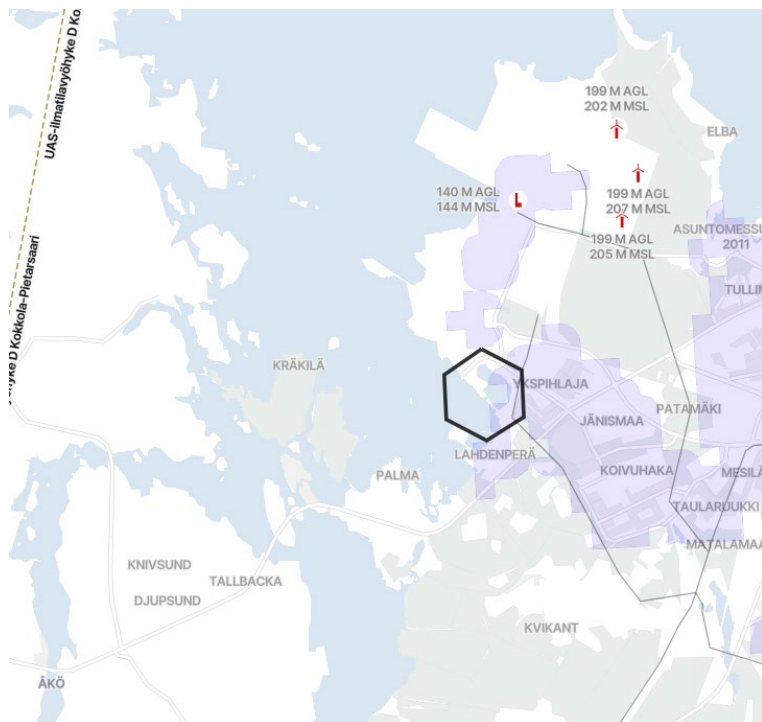
Kokkola - Kokkolan merivartioasema UAS, SFC - UNL



635045N 0230204E – 635043N 0230218E – 635038N 0230212E – 635041N 0230157E –
635045N 0230204E

- Lennättäminen vyöhykkeellä voidaan tapauskohtaiseen harkintaan perustuen sallia Rajavartiolaitoksen asettamilla erityisehdoilla.
- Yhteystiedot (ark. 08.00-16.00) Länsi-Suomen merivartiosto, Puh. 0295 427 000, lansisuomenmerivartiosto(at)raja.fi

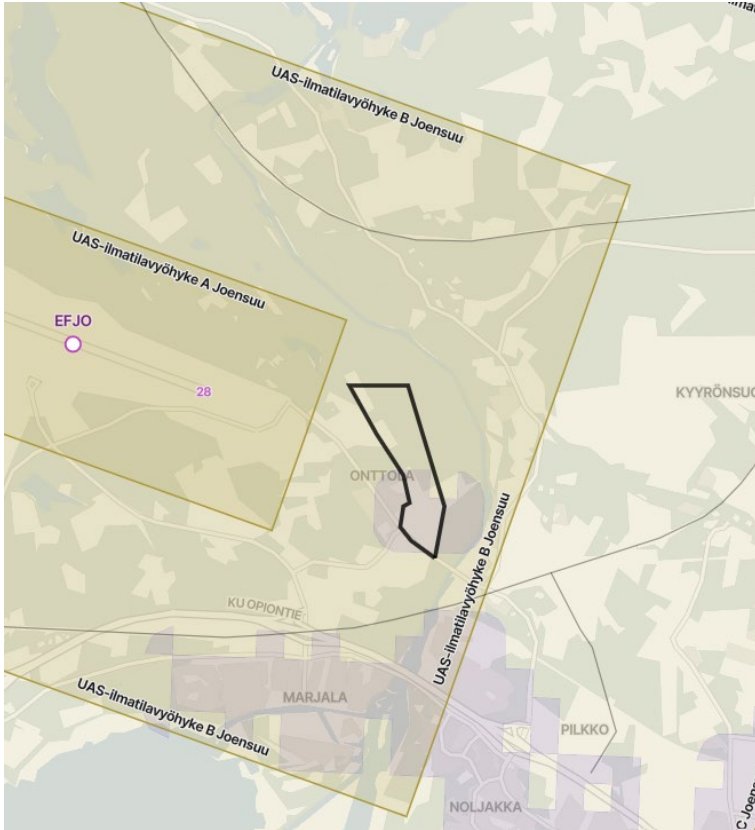
Kokkola – Kokkolan viranomaissatama UAS, SFC - UNL



635032N 0230215E – 635023N 0230254E – 635003N 0230256E – 634953N 0230220E –
635002N 0230141E – 635021N 0230139E – 635032N 0230215E

- Lennättäminen vyöhykkeellä voidaan tapauskohtaiseen harkintaan perustuen sallia Rajavartiolaitoksen asettamilla erityisehdoilla.
- Yhteystiedot (ark. 08.00-16.00) Länsi-Suomen merivartiosto, Puh. 0295 427 000, lansisuomenmerivartiosto(at)raja.fi

Kontiolahti - Pohjois-Karjalan rajavartiosto UAS, SFC - UNL



623836N 0294102E – 623841N 0294047E – 623845N 0294040E – 623851N 0294042E –
623852N 0294046E – 623900N 0294042E – 623912N 0294025E – 623926N 0294008E –
623926N 0294045E – 623851N 0294108E – 623836N 0294102E

- Maanpuolustuksen kohteiden kuvaaminen ja tutkiminen ilmasta ei ole sallittua ilman erillistä Pääesikunnan lupaa (<http://puolustusvoimat.fi/ilmakuvauslupa>).
- Lennättäminen vyöhykkeellä voidaan tapauskohtaiseen harkintaan perustuen sallia Rajavartiolaitoksen asettamilla erityisehdoilla.
- Yhteystiedot (ark. 08.00-16.00) Pohjois-Karjalan rajavartiosto, Puh. 0295 423 000, pohjoiskarjalanrajavartiosto(at)raja.fi

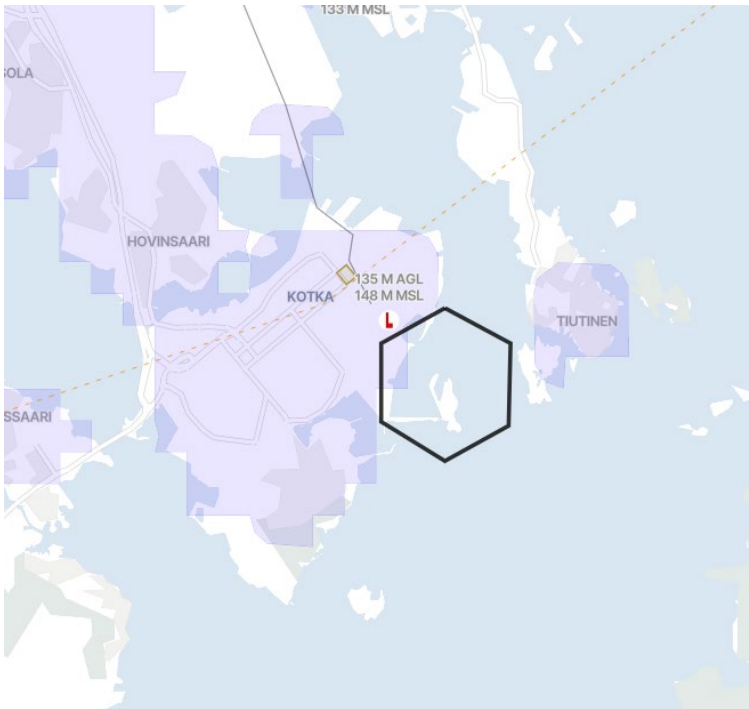
Kotka - Haapasaaren merivartioasema UAS, SFC - UNL



601714N 0271107E - 601712N 0271114E - 601709N 0271108E - 601711N 0271103E -
601714N 0271107E

- Lennättäminen vyöhykkeellä voidaan tapauskohtaiseen harkintaan perustuen sallia Rajavartiolaitoksen asettamilla erityisehdoilla.
- Yhteystiedot (ark. 08.00-16.00) Suomenlahden merivartiosto, Puh. 0295 426 003, suomenlahdenmerivartiosto(at)raja.fi

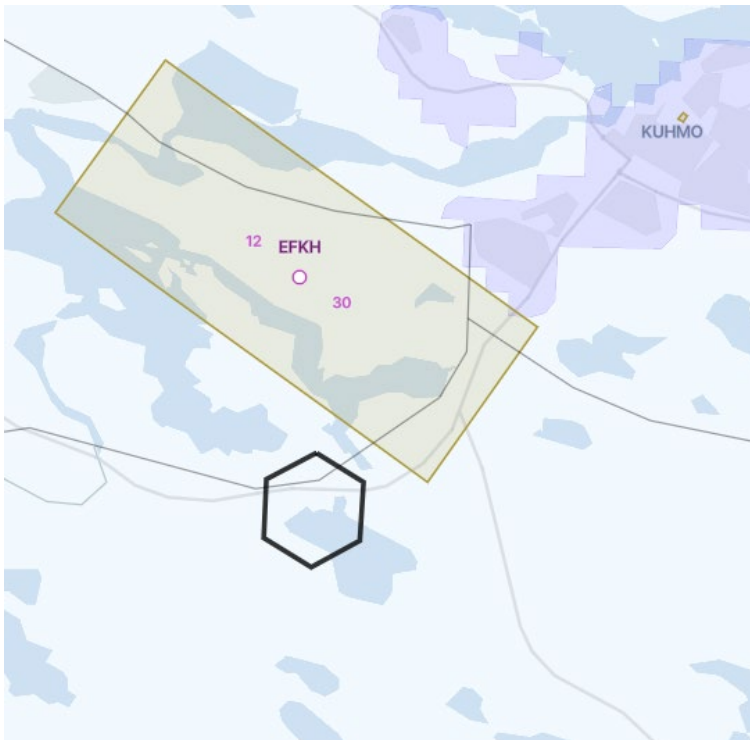
Kotka – Kotkan merivartioasema UAS, SFC - UNL



602800N 0265752E – 602751N 0265826E – 602730N 0265825E – 602721N 0265752E –
602731N 0265719E – 602751N 0265719E – 602800N 0265752E

- Lennättäminen vyöhykkeellä voidaan tapauskohtaiseen harkintaan perustuen sallia rajavartiolaitoksen asettamilla erityisehdoilla.
- Yhteystiedot (ark. 08.00-16.00) Suomenlahden merivartiosto, Puh.0295 426 003, suomenlahdenmerivartiosto(at)raja.fi

Kuhmo – Kuhmon rajavartioasema UAS, SFC - UNL



640545N 0292632E – 640535N 0292709E – 640515N 0292706E – 640506N 0292628E –
640516N 0292551E – 640536N 0292553E – 640545N 0292632E

- Lennättäminen vyöhykkeellä voidaan tapauskohtaiseen harkintaan perustuen sallia Rajavartiolaitoksen asettamilla erityisehdoilla.
- Yhteystiedot (ark. 08.00-16.00) Kainuun rajavartiosto, Puh. 0295 424 000, kainuunrajavartiosto(at)raja.fi

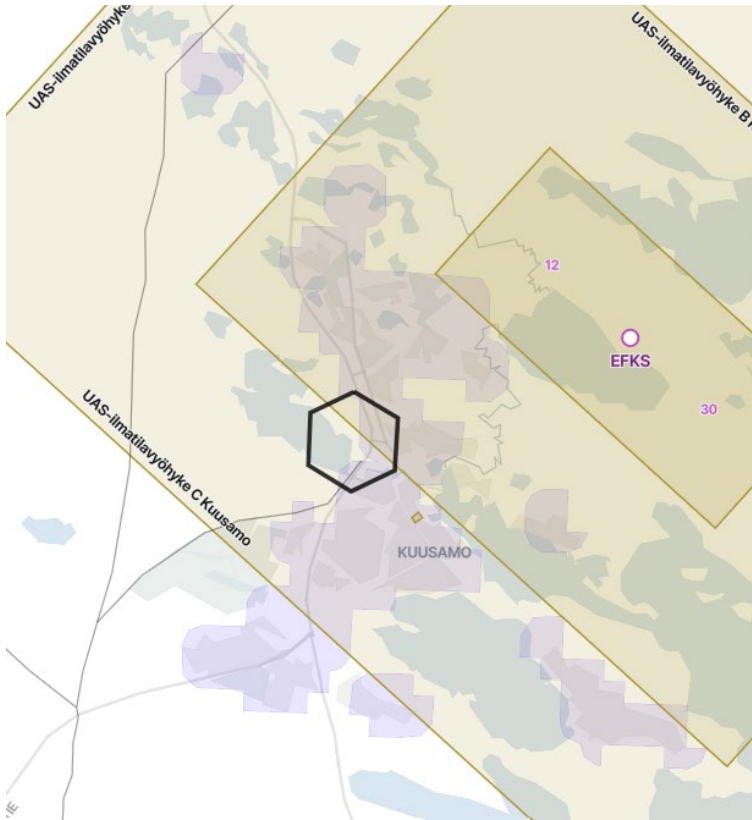
Kustavi – Susiluodon merivartioasema UAS, SFC - UNL



603845N 0211302E – 603837N 0211337E – 603817N 0211341E – 603807N 0211309E –
603815N 0211233E – 603834N 0211230E – 603845N 0211302E

- Lennättäminen vyöhykkeellä voidaan tapauskohtaiseen harkintaan perustuen sallia Rajavartiolaitoksen asettamilla erityisehdoilla.
- Yhteystiedot (ark. 08.00-16.00) Länsi-Suomen merivartiosto, Puh. 0295 427 000, [lansisuomenmerivartiosto\(at\)raja.fi](mailto:lansisuomenmerivartiosto(at)raja.fi)

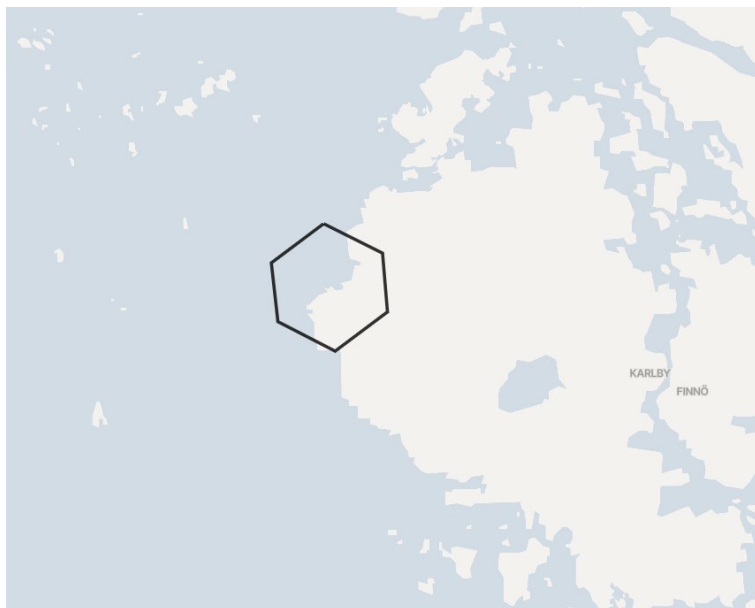
Kuusamo – Kuusamon rajavartioasema UAS, SFC - UNL



655854N 0291003E – 655844N 0291044E – 655824N 0291041E – 655816N 0291000E –
655826N 0290920E – 655846N 0290922E – 655854N 0291003E

- Lennättäminen vyöhykkeellä voidaan tapauskohtaiseen harkintaan perustuen sallia Rajavartiolaitoksen asettamilla erityisehdoilla.
- Yhteystiedot (ark. 08.00-16.00) Kainuun rajavartiosto, Puh. 0295 424 000, kainuunrajavartiosto(at)raja.fi

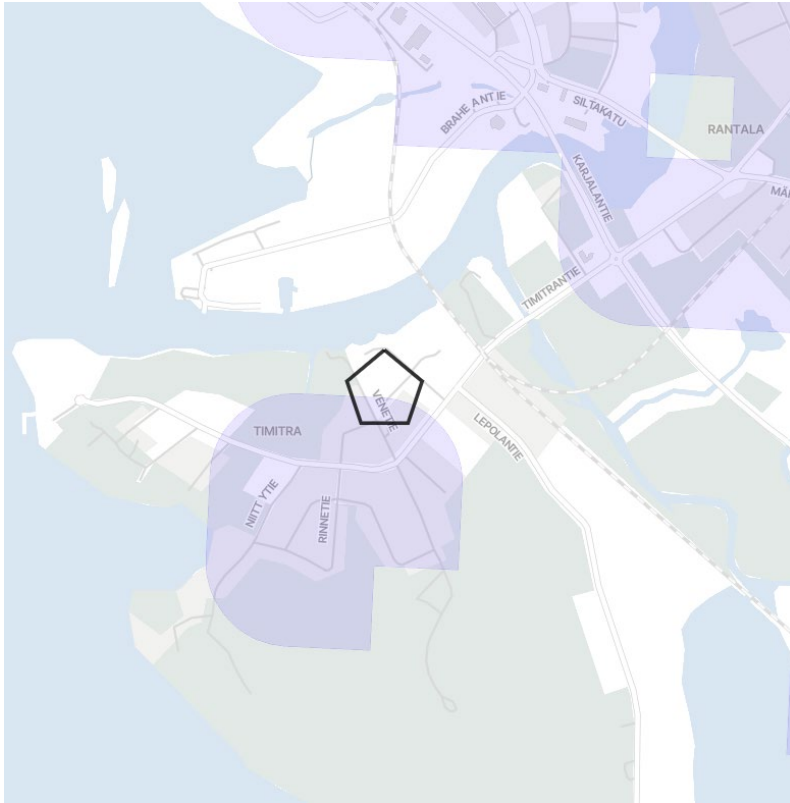
Kökar – Kökarin merivartioasema UAS, SFC - UNL



595607N 0205125E – 595558N 0205201E – 595540N 0205204E – 595528N 0205132E –
595537N 0205057E – 595555N 0205053E – 595607N 0205125E

- Lennättäminen vyöhykkeellä voidaan tapauskohtaiseen harkintaan perustuen sallia Rajavartiolaitoksen asettamilla erityisehdoilla.
- Yhteystiedot (ark. 08.00-16.00) Länsi-Suomen merivartiosto, Puh. 0295 427 000, lansisuomenmerivartiosto(at)raja.fi

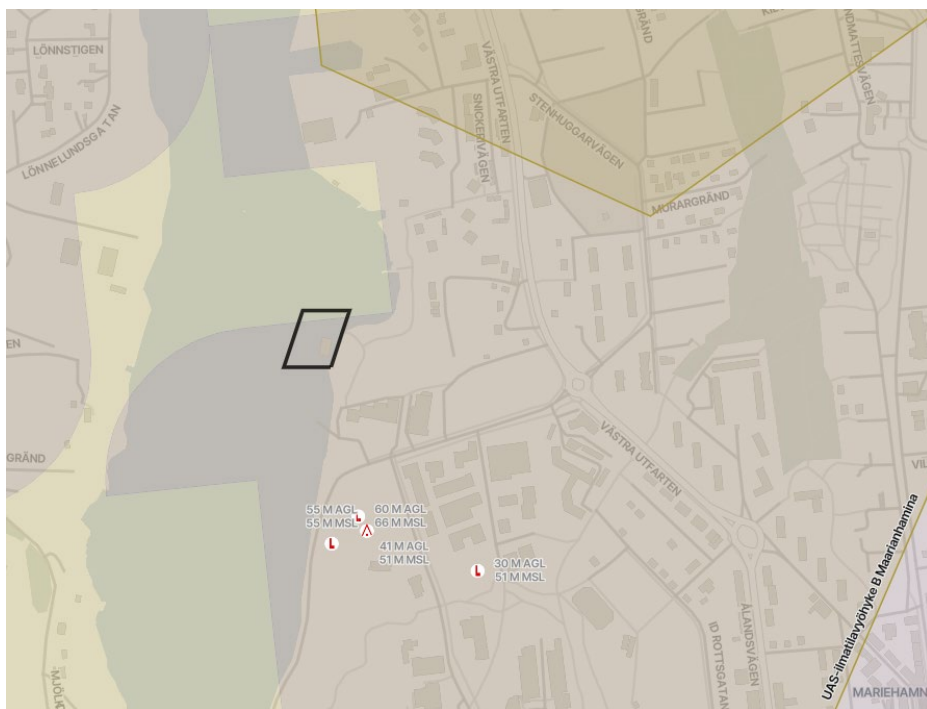
Liekša – Lieksan rajavartioasema UAS, SFC - UNL



631826N 0300125E - 631823N 0300133E - 631819N 0300130E - 631819N 0300120E -
631823N 0300117E - 631826N 0300125E

- Lennättäminen vyöhykkeellä voidaan tapauskohtaiseen harkintaan perustuen sallia Rajavartiolaitoksen asettamilla erityisehdoilla.
- Yhteystiedot (ark. 08.00-16.00) Pohjois-Karjalan rajavartiosto, Puh. 0295 423 000, pohjoiskarjalanrajavartiosto(at)raja.fi

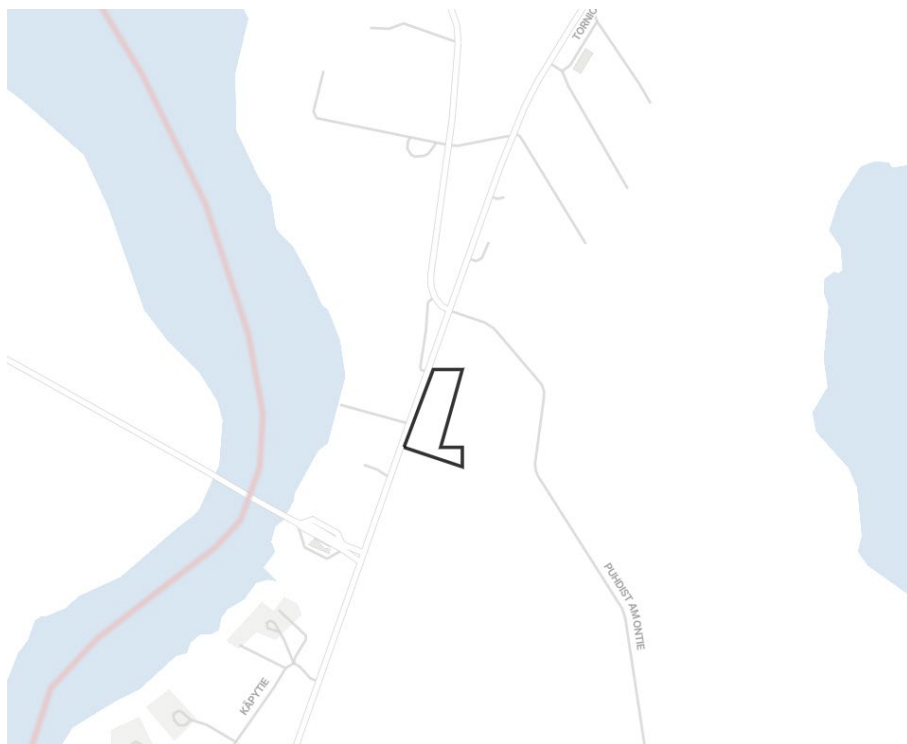
Maarianhamina - Ahvenanmaan merivartioasema UAS, SFC - UNL



600626N 0195529E – 600626N 0195524E – 600629N 0195526E – 600629N 0195531E –
600626N 0195529E

- Lennättäminen vyöhykkeellä voidaan tapauskohtaiseen harkintaan perustuen sallia Rajavartiolaitoksen asettamilla erityisehdoilla.
- Yhteystiedot (ark. 08.00-16.00) Länsi-Suomen merivartiosto, Puh. 0295 427 000, lansisuomenmerivartiosto(at)raja.fi

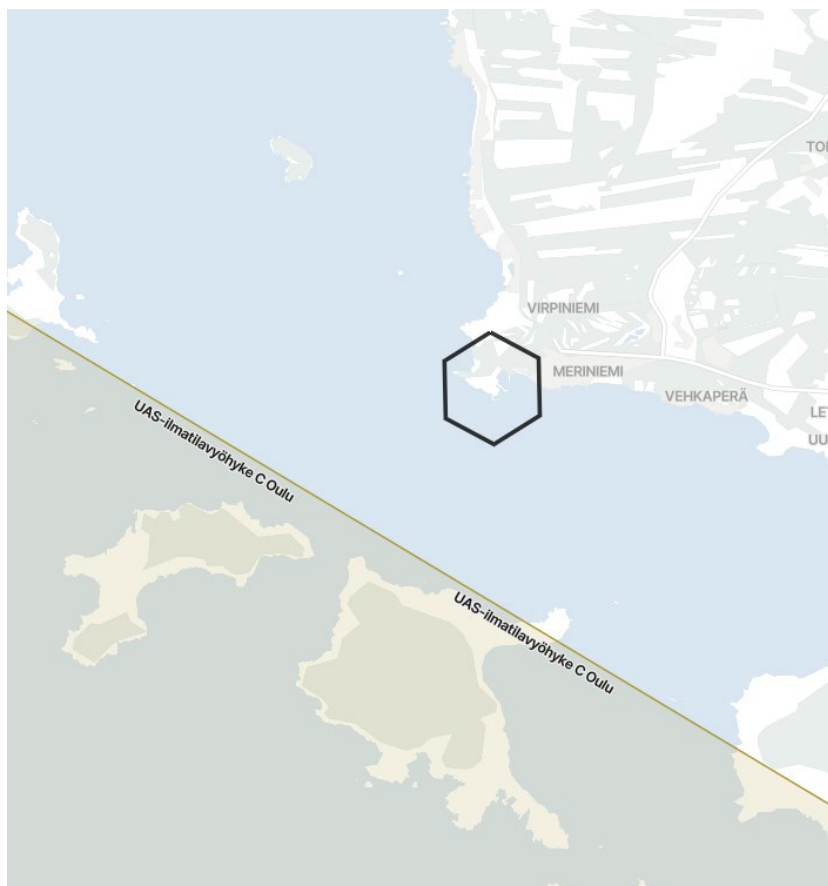
Muonio - Muonion rajavartioasema UAS, SFC - UNL



675626N 0234009E - 675630N 0234013E - 675630N 0234017E - 675626N 0234014E -
675626N 0234017E - 675625N 0234017E - 675626N 0234009E

- Lennättäminen vyöhykkeellä voidaan tapauskohtaiseen harkintaan perustuen sallia Rajavartiolaitoksen asettamilla erityisehdoilla.
- Yhteystiedot (ark. 08.00-16.00) Lapin rajavartiosto, Puh. 0295 425 000, lapinrajavartiosto(at)raja.fi

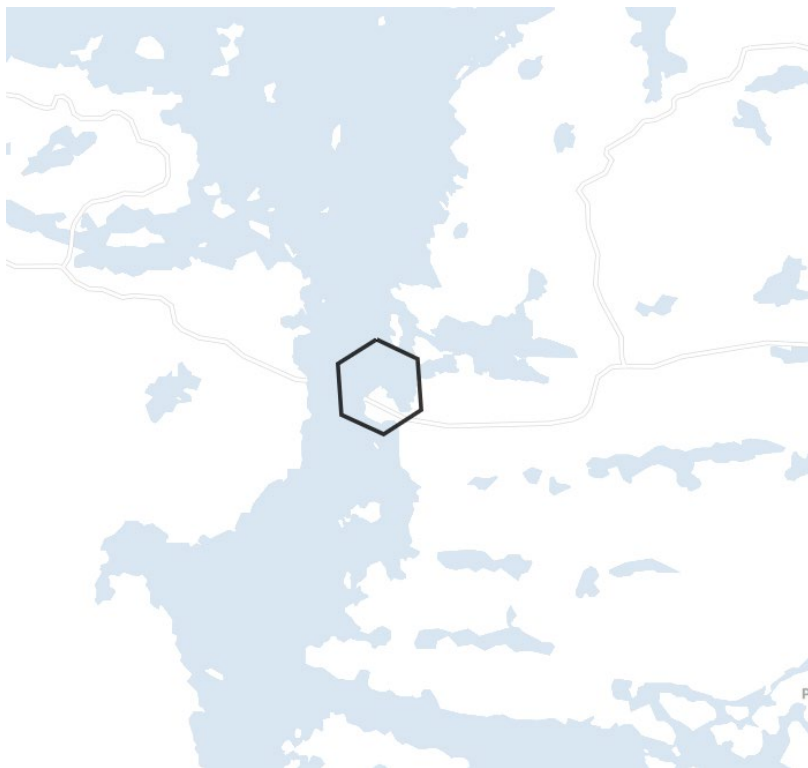
Oulu – Virpiniemen merivartioasema UAS, SFC - UNL



650753N 0251408E – 650744N 0251448E – 650724N 0251449E – 650714N 0251411E –
650723N 0251331E – 650743N 0251330E – 650753N 0251408E

- Lennättäminen vyöhykkeellä voidaan tapauskohtaiseen harkintaan perustuen sallia Rajavartiolaitoksen asettamilla erityisehdoilla.
- Yhteystiedot (ark. 08.00-16.00) Länsi-Suomen merivartiosto, Puh. 0295 427 000, lansisuomenmerivartiosto(at)raja.fi

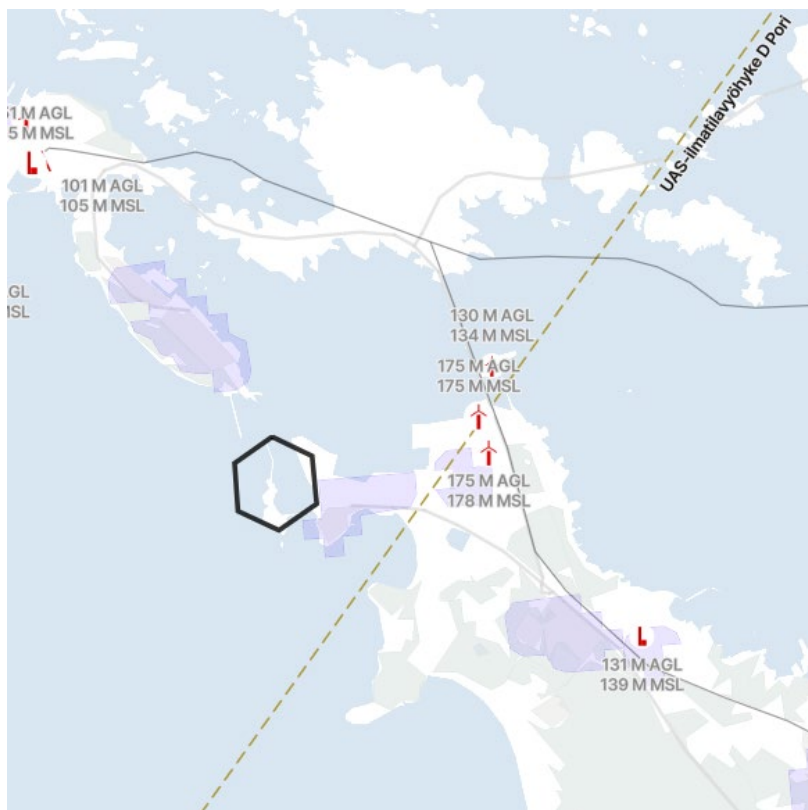
Parainen – Nauvon merivartioasema UAS, SFC - UNL



601014N 0214227E – 601006N 0214301E – 600945N 0214304E – 600935N 0214233E –
600943N 0214158E – 601004N 0214155E – 601014N 0214227E

- Lennättäminen vyöhykkeellä voidaan tapauskohtaiseen harkintaan perustuen sallia Rajavartiolaitoksen asettamilla erityisehdoilla.
- Yhteystiedot (ark. 08.00-16.00) Länsi-Suomen merivartiosto, Puh. 0295 427 000, lansisuomenmerivartiosto(at)raja.fi

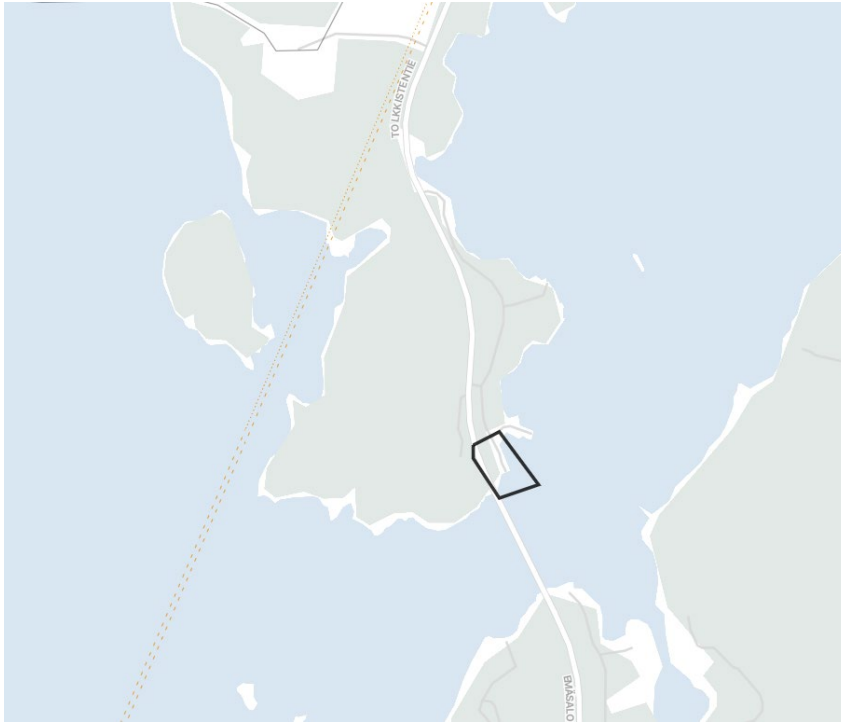
Pori – Porin merivartioasema UAS, SFC - UNL



613600N 0212747E – 613552N 0212822E – 613532N 0212826E – 613521N 0212753E –
613529N 0212717E – 613549N 0212714E – 613600N 0212747E

- Lennättäminen vyöhykkeellä voidaan tapauskohtaiseen harkintaan perustuen sallia Rajavartiolaitoksen asettamilla erityisehdoilla.
- Yhteystiedot (ark. 08.00-16.00) Länsi-Suomen merivartiosto, Puh. 0295 427 000, [lansisuomenmerivartiosto\(at\)raja.fi](mailto:lansisuomenmerivartiosto(at)raja.fi)

Porvoo - Porvoon merivartioasema UAS, SFC - UNL



601845N 0253509E – 601846N 0253513E – 601842N 0253519E – 601841N 0253513E -
601844N 0253509E – 601845N 0253509E

- Lennättäminen vyöhykkeellä voidaan tapauskohtaiseen harkintaan perustuen sallia Rajavartiolaitoksen asettamilla erityisehdoilla.
- Yhteystiedot (ark. 08.00-16.00) Suomenlahden merivartiosto, Puh. 0295 426 003, suomenlahdenmerivartiosto(at)raja.fi

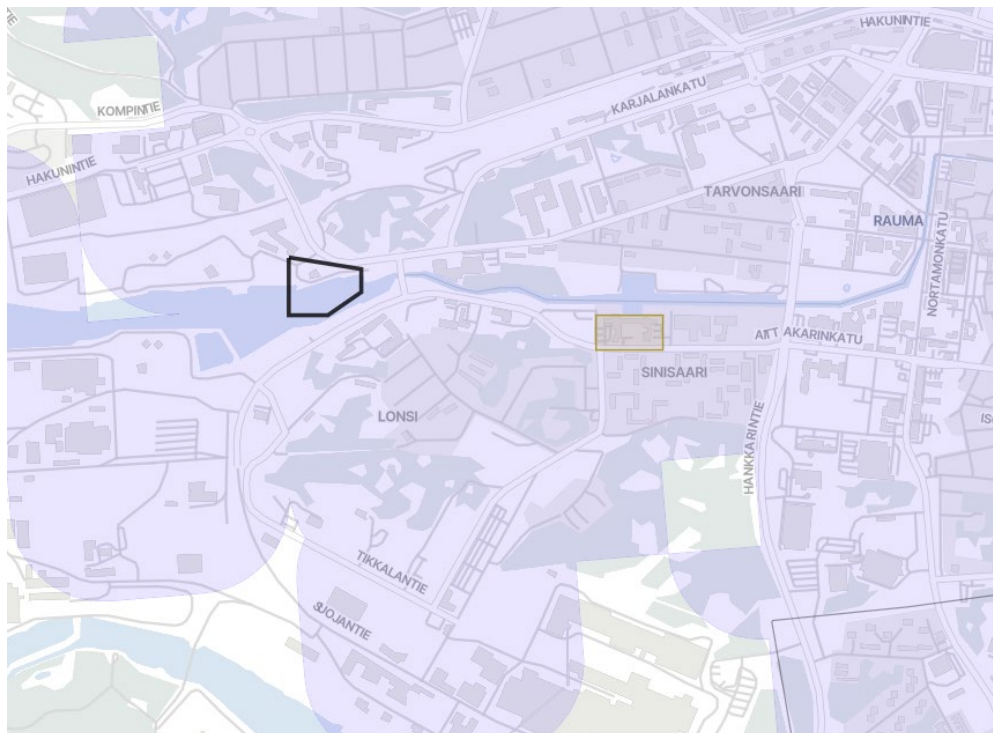
Raasepori – Tammisaaren merivartioasema UAS, SFC - UNL



595328N 0233048E – 595325N 0233054E – 595324N 0233052E – 595326N 0233042E –
595328N 0233048E

- Lennättäminen vyöhykkeellä voidaan tapauskohtaiseen harkintaan perustuen sallia Rajavartiolaitoksen asettamilla erityisehdoilla.
- Yhteystiedot (ark. 08.00-16.00) Suomenlahden merivartiosto, Puh. 0295 426 003, suomenlahdenmerivartiosto(at)raja.fi

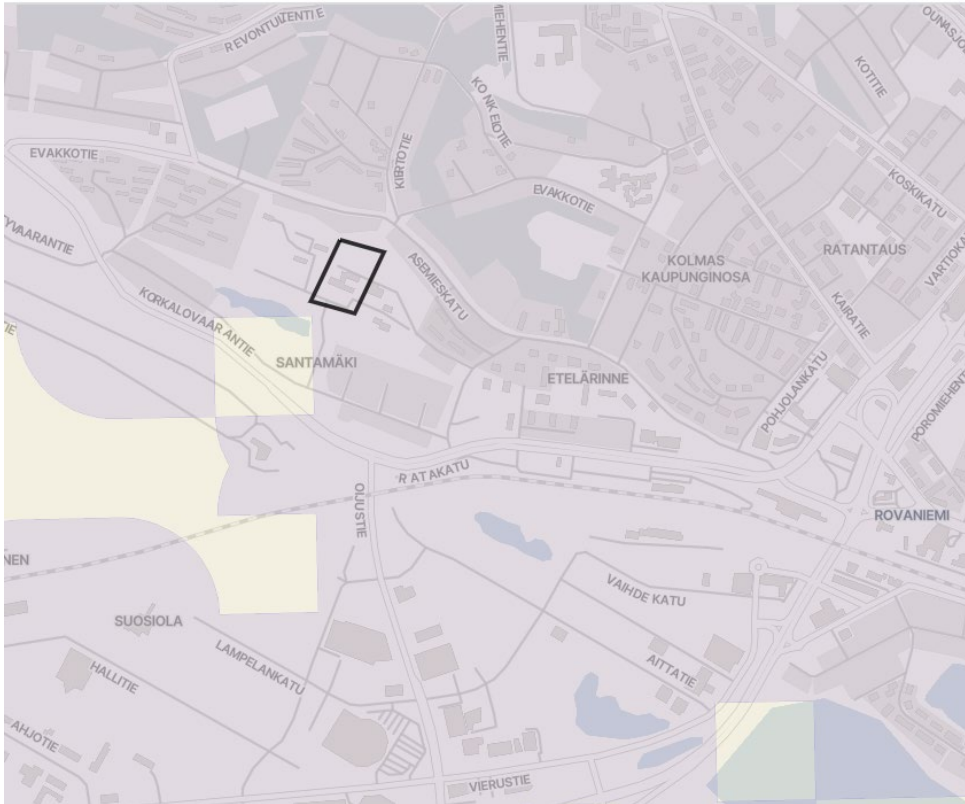
Rauma - Rauman merivartioasema UAS, SFC - UNL



610741N 0212825E – 610736N 0212825E – 610736N 0212832E – 610738N 0212838E –
610740N 0212838E – 610742E 0212830E – 610741N 0212825E

- Lennättäminen vyöhykkeellä voidaan tapauskohtaiseen harkintaan perustuen sallia Rajavartiolaitoksen asettamilla erityisehdoilla.
- Yhteystiedot (ark. 08.00-16.00) Länsi-Suomen merivartiosto, Puh. 0295 427 000, lansisuomenmerivartiosto(at)raja.fi

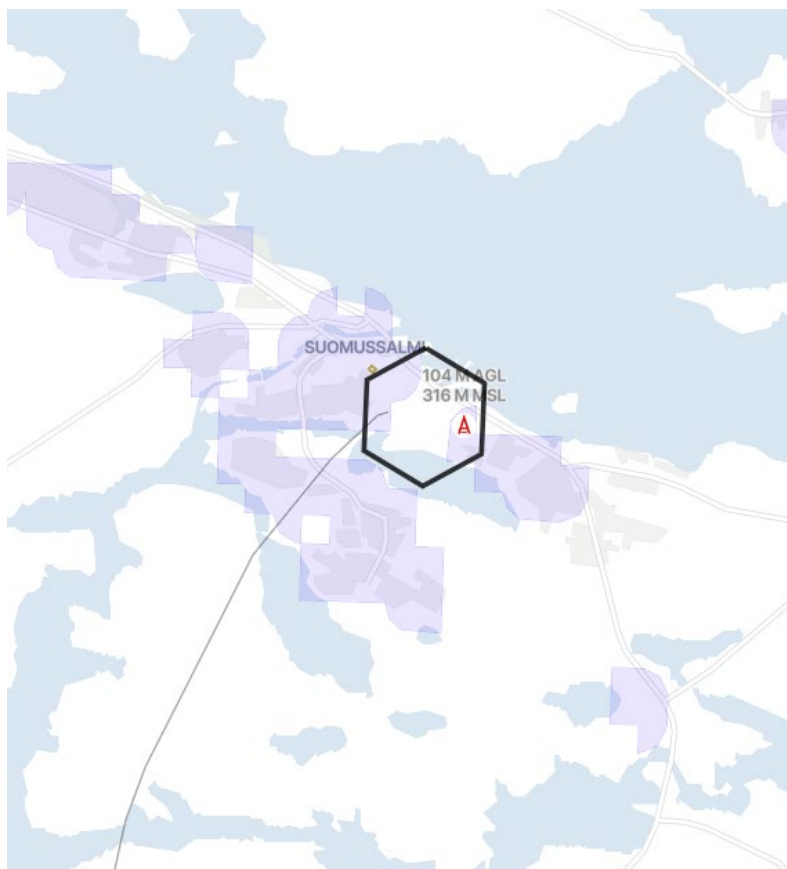
Rovaniemi – Lapin rajavartioston esikunta UAS, SFC - UNL



663014N 0254112E - 663009N 0254106E - 663008N 0254115E - 663013N 0254121E -
663014N 0254112E

- Lennättäminen vyöhykkeellä voidaan tapauskohtaiseen harkintaan perustuen sallia Rajavartiolaitoksen asettamilla erityisehdoilla.
- Yhteystiedot (ark. 08.00-16.00) Lapin rajavartiosto, Puh. 0295 425 000, lapinrajavartiosto(at)raja.fi

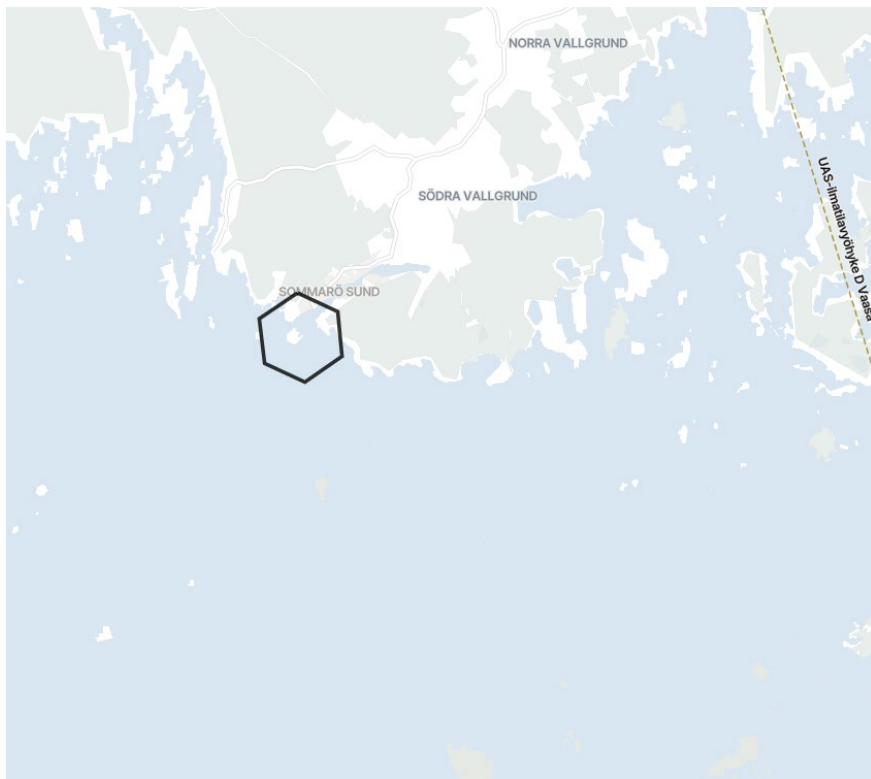
Suomussalmi – Suomussalmen rajavartioasema UAS, SFC - UNL



645305N 0285521E – 645255N 0285560E – 645235N 0285558E – 645226N 0285519E –
645236N 0285440E – 645256N 0285442E – 645305N 0285521E

- Lennättäminen vyöhykkeellä voidaan tapauskohtaiseen harkintaan perustuen sallia Rajavartiolaitoksen asettamilla erityisehdoilla.
- Yhteystiedot (ark. 08.00-16.00) Kainuun rajavartiosto, Puh. 0295 424 000, kainuunrajavartiosto(at)raja.fi

Vaasa – Vallgrundin merivartioasema UAS, SFC - UNL

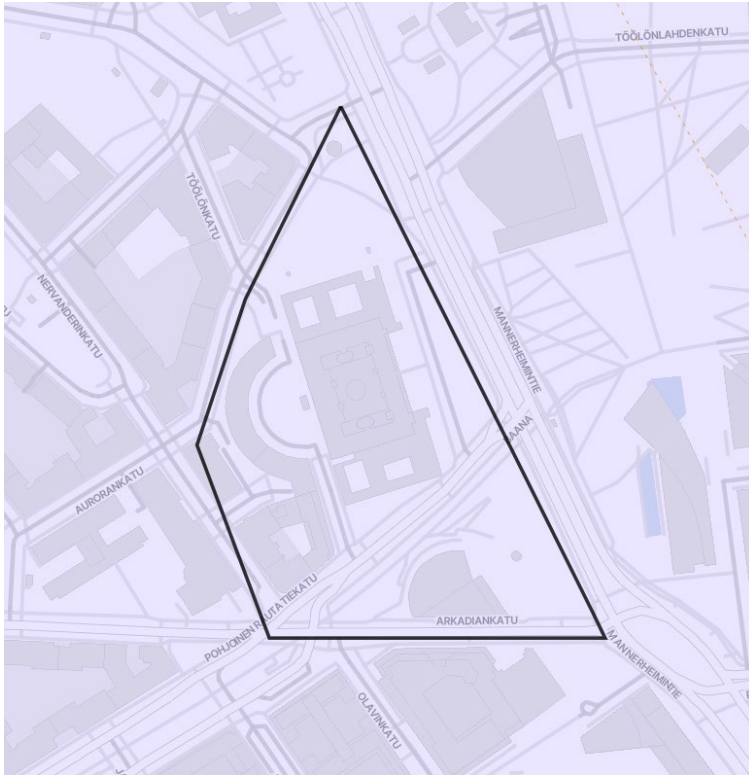


631001N 0211506E – 630953N 0211544E – 630934N 0211548E – 630923N 0211513E –
630931N 0211435E – 630950N 0211430E – 631001N 0211506E

- Lennättäminen vyöhykkeellä voidaan tapauskohtaiseen harkintaan perustuen sallia Rajavartiolaitoksen asettamilla erityisehdoilla.
- Yhteystiedot (ark. 08.00-16.00) Länsi-Suomen merivartiosto, Puh. 0295 427 000, lansisuomenmerivartiosto(at)raja.fi

f) Valtionjohdon toimipisteet

Helsinki - Eduskunnan UAS, SFC - 150m AGL



601027N 0245558E - 601016N 0245609E - 601016N 0245555E - 601020N 0245552E -
601023N 0245554E - 601027N 0245558E

- Lennättäminen vyöhykkeellä voidaan tapauskohtaiseen harkintaan perustuen sallia eduskunnan turvallisuusesimiehen asettamilla erityisehdoilla.
- Poikkeusluvut: lasse.jartti@eduskunta.fi, puh. +358 50 341 6745, aleksi.hosioja@eduskunta.fi, puh. +358 46 923 0539

g) Sairaalat ja terveydenhuollon toimipisteet

Lappeenranta - Etelä-Karjalan keskussairaalan UAS, SFC - 150m AGL

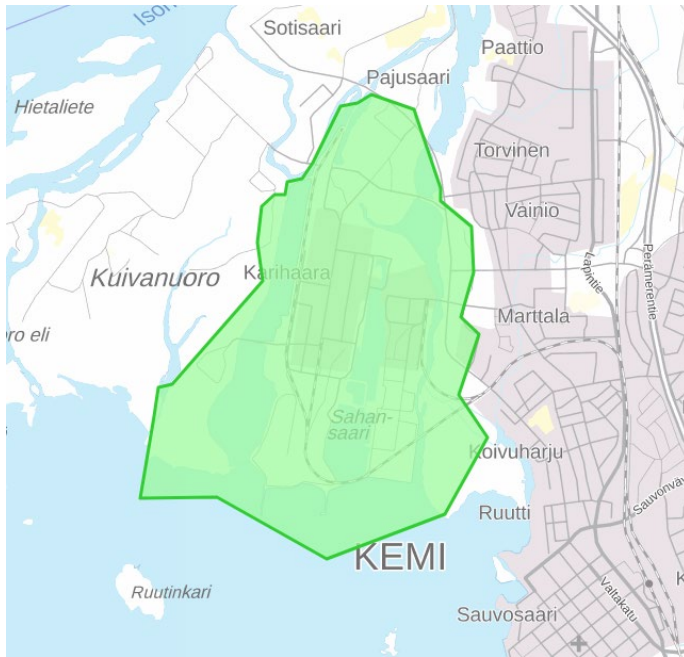


610401N 0281237E - 610358N 0281243E - 610349N 0281248E - 610349N 0281235E -
610356N 0281229E - 610358N 0281232E - 610401N 0281237E

- UAS-toiminta alueella on sallittua ainoastaan sopimalla lennätyksistä Etelä-Karjalan keskussairaalan kanssa tai toimimalla julkaistujen paikallisten toimintaohjeiden ja -menettelyjen mukaisesti.
- Yhteystiedot: Tiina Konsti, turvallisuus- ja valmiuspäällikkö, Etelä-Karjalan sosiaali- ja terveystieteiden keskuslaitos: +358 40 651 1791, tiina.konsti(at)eksote.fi

h) Muut rajoittavat UAS-ilmatilavyöhykkeet

Kemi - Metsä Fibre Oy Kemin tehdas UAS, SFC - 135M



654428N 0242926E - 654429N 0243011E - 654415N 0243117E - 654427N 0243226E -
654446N 0243249E - 654456N 0243231E - 654511N 0243242E - 654515N 0243231E -
654526N 0243237E - 654537N 0243235E - 654543N 0243216E - 654546N 0243216E -
654605N 0243158E - 654608N 0243133E - 654606N 0243125E - 654605N 0243115E -
654551N 0243100E - 654547N 0243054E - 654546N 0243045E - 654543N 0243044E -
654543N 0243038E - 654540N 0243031E - 654531N 0243029E - 654522N 0243033E -
654456N 0242942E - 654455N 0242934E - 654448N 0242932E - 654428N 0242926E

UAS-toiminta on mahdollista sopimalla siitä Metsä Fibre Oy:n kanssa.

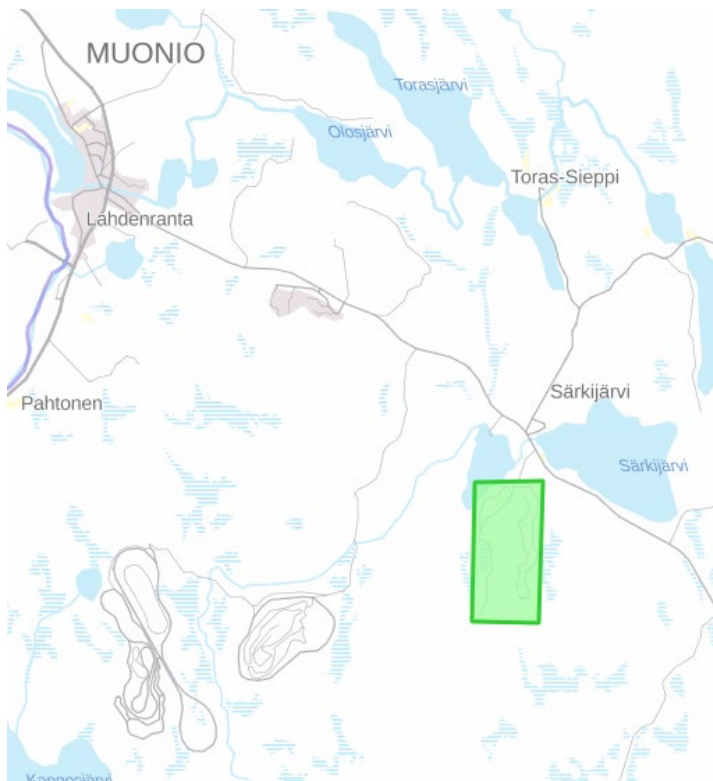
Yhteystiedot: Antti-Pekka Nevasaari 0406647259, antti-pekka.nevasaari(at)metsagroup.com

Varayhteyshenkilöt:

Henri Ryttilähti, 040 868 5962, henri.rytilahti(at)metsagroup.com

Jenni Veijola, 040 521 3309, jenni.veijola(at)metsagroup.com

Muonio - Muonio East UAS, SFC - 2000FT MSL



675356N 0235336E - 675360N 0235550E - 675215N 0235556E - 675213N 0235344E -
675356N 0235336E

UAS-toiminta on mahdollista sopimalla siitä Ice Land Europe Oy:n kanssa.

Yhteystiedot: puh. 016 533 300

Muonio - Muonio West UAS, SFC - 2000FT MSL

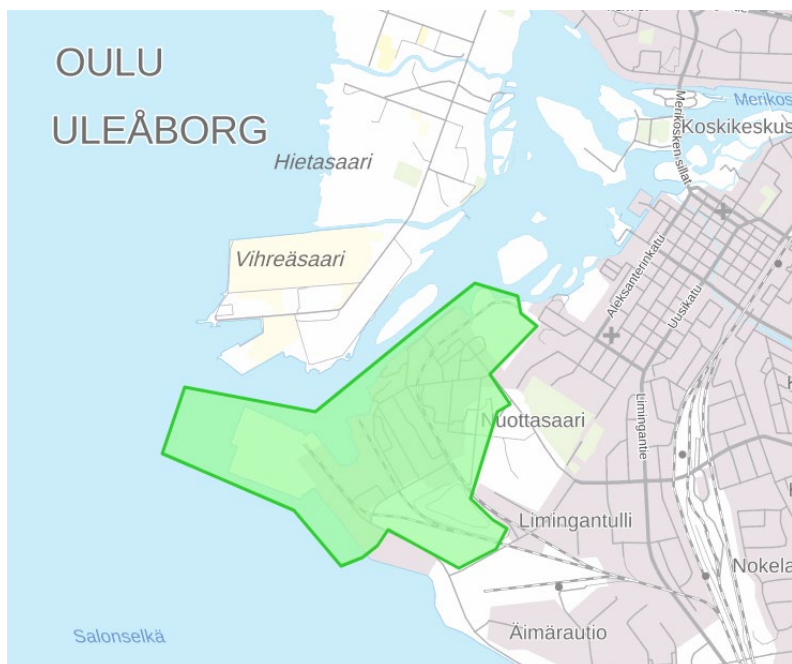


675333N 0234253E - 675227N 0234934E - 675124N 0234845E - 675022N 0234536E -
675023N 0234241E - 675241N 0234026E - 675333N 0234253E

UAS-toiminta on mahdollista sopimalla siitä Ice Land Europe Oy:n kanssa.

Yhteystiedot: puh. 016 533 300

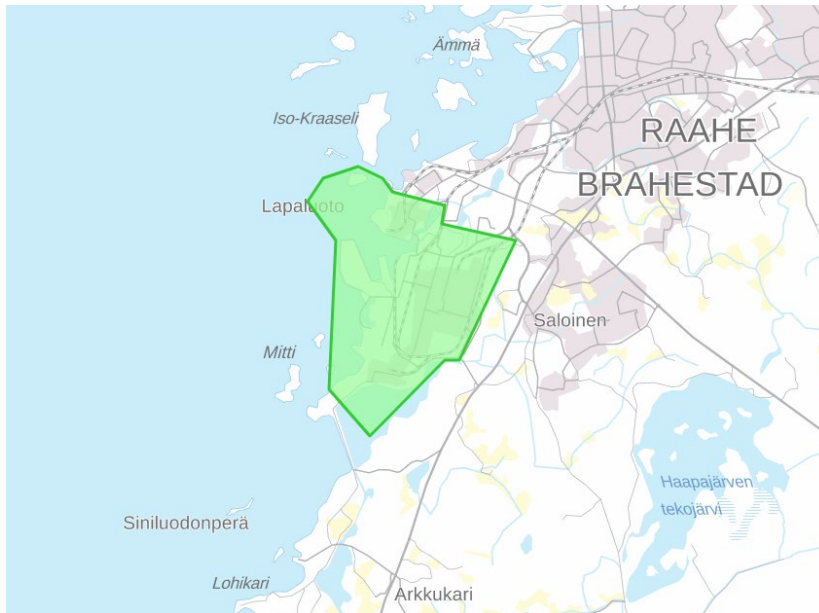
Oulu - Nuottasaari ja Oritkarin satama UAS, SFC - 120M



650002N 0252443E - 650007N 0252328E - 650007N 0252328E - 645951N 0252316E -
645938N 0252432E - 645925N 0252500E - 645927N 0252512E - 645930N 0252520E -
645934N 0252526E - 645925N 0252607E - 645930N 0252628E - 645935N 0252634E -
645937N 0252626E - 645942N 0252613E - 645956N 0252622E - 650003N 0252627E -
650005N 0252634E - 650012N 0252622E - 650024N 0252648E - 650027N 0252639E -
650031N 0252637E - 650034N 0252612E - 650023N 0252541E - 650002N 0252443E

UAS-toiminta on mahdollista sopimalla siitä Stora Enso Oulu Oy:n tai Oulun sataman kanssa.
Yhteystiedot: Nuottasaaren tehdasalueen osalta 020 463 3465 tai 040 507 3919
(Turvallisuusvalvonta 24/7)
Oulun Sataman osalta 044 703 2759 (Satamavalvoja 24/7)

Raahe - Raahen satama UAS, SFC - 120M



643952N 0242246E - 644005N 0242303E - 644012N 0242346E - 644006N 0242417E -
643959N 0242430E - 643953N 0242535E - 643943N 0242533E - 643936N 0242705E -
643831N 0242602E - 643831N 0242543E - 643749N 0242414E - 643813N 0242321E -
643932N 0242323E - 643952N 0242246E

UAS-toiminta on mahdollista sopimalla siitä SSAB Europe Oy:n ja Raahen satama Oy:n kanssa.

Yhteystiedot:

SSAB Europe Oy: Arto Viirret, arto.viirret(at)ssab.com, puh. 040 844 3056

Raahen satama Oy: Pauli Sarpola, pauli.sarpola(at)raahe.fi, puh. 0400 265 507